3140-P31-32-00002 KONTROLLPROGRAM GRUNDVATTEN

Tunnelbana från Odenplan till Arenastaden
Bilaga 2. Observationspunkter för grundvatten och energibrunnar

Datum: 2023-10-09
Skala (A3): 1:5 500
Koordinatsystem: SWEREF99 18 00
Ritad av: M. Johansson

0 100 200 300 m

© Lantmäteriet, Geodatasamverkan
© Open Stockholm

TECKENFÖRKLARING

- Energibrunn
- Grundvattenrör undre magasin
- Grundvattenrör öppet magasin
- Grundvattenrör övre magasin
- Infiltrationsanläggning
- Infiltrationsbrunn/-rör
- Tunnelkontur
- Influensområde för grundvatten

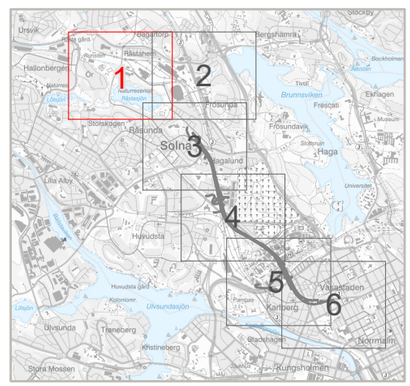

Region Stockholm

L:\2 Uppdrag\US19227-FUT uppföljning miljötillstånd norr\Tunning\GIS\01_FUT3 Arenastaden\03_Kontrollprogram\Kontrollprogram\Projekt\Bilaga_2_Energibrunnar_GVrör.mxd

3140-P31-32-00002 KONTROLLPROGRAM GRUNDVATTEN

Tunnelbana från Odenplan till Arenastaden
Bilaga 2. Observationspunkter för grundvatten och energibrunnar

Datum: 2023-10-09
Skala (A3): 1:5 500
Koordinatsystem: SWEREF99 18 00
Ritad av: M. Johansson

0 100 200 300 m

© Lantmäteriet, Geodatasamverkan
© Open Stockholm

TECKENFÖRKLARING

- Energibrunn
- Grundvattenrör undre magasin
- Grundvattenrör öppet magasin
- Grundvattenrör övre magasin
- Infiltrationsanläggning
- Infiltrationsbrunn/-rör
- Tunnelkontur
- Influensområde för grundvatten

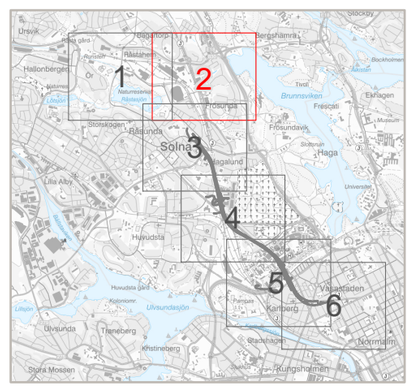

Region Stockholm

L:\2 Uppdrag\US-2227 FUT uppföljning miljötillstånd norr\Ritning\GIS\01_FUT3 Arenastaden\03_Kontrollprogram\Kontrollprogram_Projektbilaga_2_Energibrunnar.mxd

3140-P31-32-00002 KONTROLLPROGRAM GRUNDVATTEN

Tunnelbana från Odenplan till Arenastaden
Bilaga 2. Observationspunkter för grundvatten och energibrunnar

Datum: 2023-10-09
Skala (A3): 1:5 500
Koordinatsystem: SWEREF99 18 00
Ritad av: M. Johansson

0 100 200 300 m

© Lantmäteriet, Geodatasamverkan
© Open Stockholm

TECKENFÖRKLARING

- Energibrunn
- Grundvattenrör undre magasin
- Grundvattenrör öppet magasin
- Grundvattenrör övre magasin
- Infiltrationsanläggning
- Infiltrationsbrunn/-rör
- Tunnelkontur
- Influensområde för grundvatten

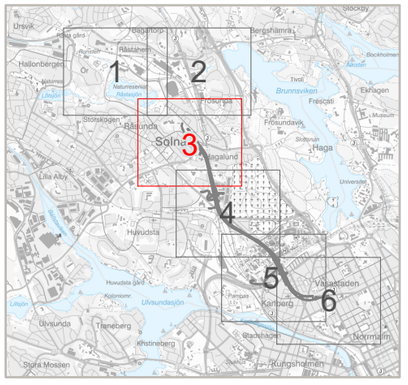

Region Stockholm

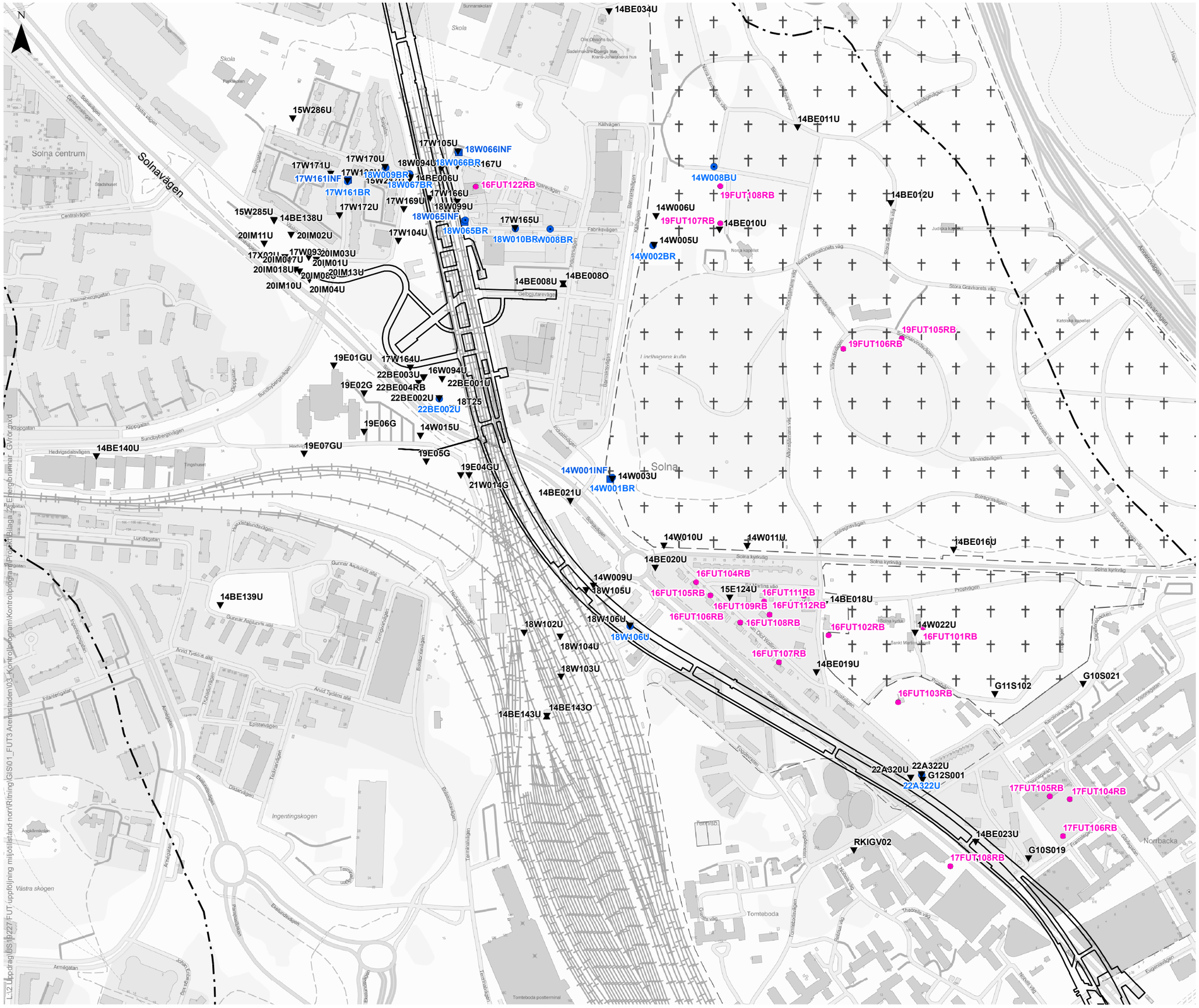

3140-P31-32-00002 KONTROLLPROGRAM GRUNDVATTEN

Tunnelbana från Odenplan till Arenastaden
Bilaga 2. Observationspunkter för grundvatten och energibrunnar

Sida 4 av 6

Datum: 2023-10-09
Skala (A3): 1:5 500
Koordinatsystem: SWEREF99 18 00
Ritad av: M. Johansson

0 100 200 300 m

© Lantmäteriet, Geodatasamverkan
© Open Stockholm

TECKENFÖRKLARING

- Energibrunn
- Grundvattenrör undre magasin
- Grundvattenrör öppet magasin
- Grundvattenrör övre magasin
- Infiltrationsanläggning
- Infiltrationsbrunn/-rör
- Tunnelkontur
- Influensområde för grundvatten

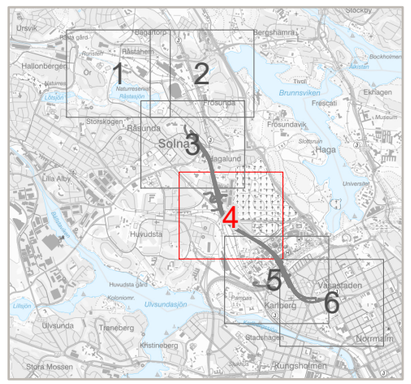

Region Stockholm

3140-P31-32-00002 KONTROLLPROGRAM GRUNDVATTEN

Tunnelbana från Odenplan till Arenastaden
Bilaga 2. Observationspunkter för grundvatten och energibrunnar

Datum: 2023-10-09
Skala (A3): 1:5 500
Koordinatsystem: SWEREF99 18 00
Ritad av: M. Johansson

0 100 200 300 m

© Lantmäteriet, Geodatasamverkan
© Open Stockholm

TECKENFÖRKLARING

- Energibrunn
- Grundvattenrör undre magasin
- Grundvattenrör öppet magasin
- Grundvattenrör övre magasin
- Infiltrationsanläggning
- Infiltrationsbrunn/-rör
- Tunnelkontur
- Influensområde för grundvatten

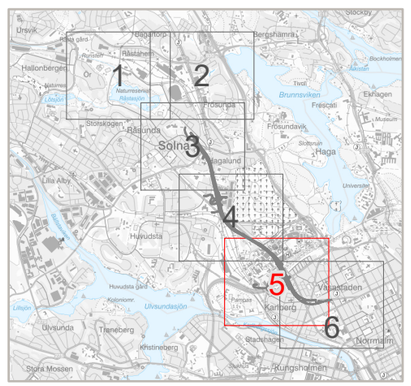

Region Stockholm

L:\2 Uppdrag\US19227 FUT uppföljning miljötillstånd norr\Rtining\GIS\01_FUT3 Arenastaden\03_Kontrollprogram\Kontrollprogram\Projekt\Bilaga_2_Energibrunnar_GVrör.mxd

3140-P31-32-00002 KONTROLLPROGRAM GRUNDVATTEN

Tunnelbana från Odenplan till Arenastaden
Bilaga 2. Observationspunkter för grundvatten och energibrunnar

Datum: 2023-10-09
Skala (A3): 1:5 500
Koordinatsystem: SWEREF99 18 00
Ritad av: M. Johansson

0 100 200 300 m

© Lantmäteriet, Geodatasamverkan
© Open Stockholm

TECKENFÖRKLARING

- Energibrunn
- Grundvattenrör undre magasin
- Grundvattenrör öppet magasin
- Grundvattenrör övre magasin
- Infiltrationsanläggning
- Infiltrationsbrunn/-rör
- Tunnelkontur
- Influensområde för grundvatten

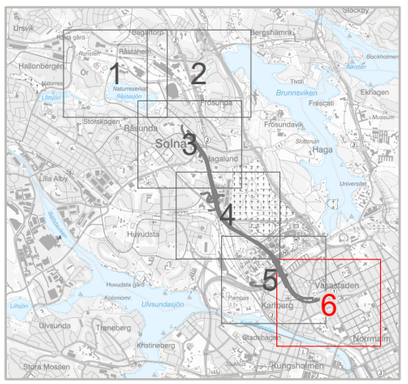

Region Stockholm

L:\2_Projekt\Bilaga_2_Energibrunnar_GVrör.mxd