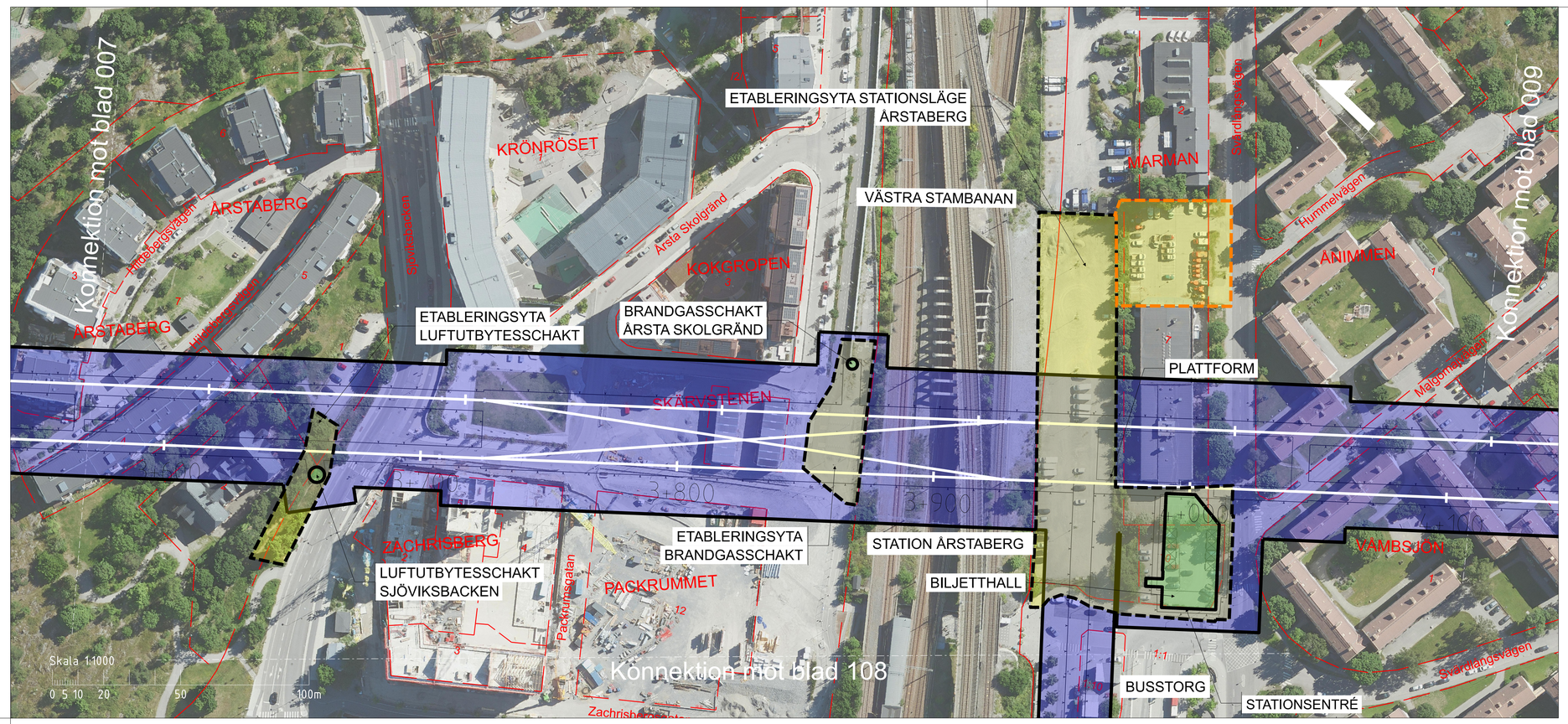

TECKENFÖRKLARING

DATUM GRUNDKARTA: 2023-05-05
DATUM FASTIGHETSKARTA: 2023-05-05
KOORDINATSYSTEM: SWEREF 99 18 00. RH2000
DATUM ORTOFOTO: 2023-05-11

NYTT MARKANSPRÅK

- PERMANENT MARKANSPRÅK OVAN MARK
- PERMANENT MARKANSPRÅK UNDER MARK
- TILLFÄLLIGT MARKANSPRÅK OVAN MARK
- TILLFÄLLIGT MARKANSPRÅK OVAN MARK TILLKOMMANDE ETABLERINGSYTA VID SANKSCHAKT

NYA ANLÄGGNINGAR

- 0+000 NY SPÅRLINJE MED LÄNGDMÄTNING
- HISS
- VÄXEL
- PROJEKTERAD BERGKONTUR

BEFINTLIGA ANLÄGGNINGAR

- BEFINTLIG STATION

ÖVRIGA BETECKNINGAR PÅ SAMRÅDSKARTAN

- GRÄNS FÖR JÄRNVÄGSPLAN
- KONNEKTIONSLINJE
- FASTIGHETSGRÄNS
- KVARTERSGRÄNS/TRAKTGRÄNS

ÖVRIGA BETECKNINGAR PROFIL

- BEFINTLIG MARKYTA
- BEFINTLIG BERGYTA
- JORDLAGER
- BERG
- VATTEN

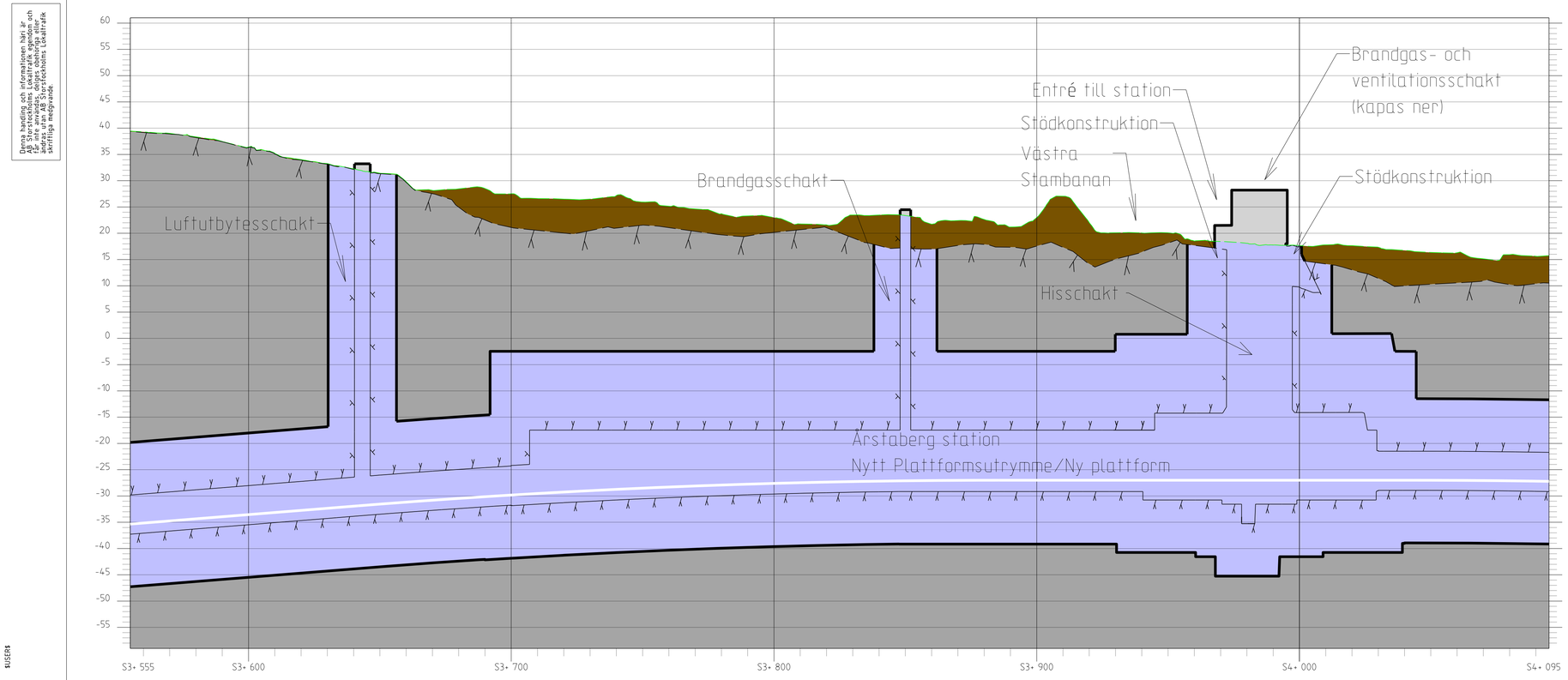

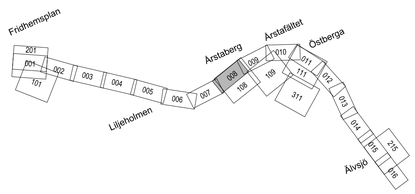

SAMRÅDSHANDLING
2023-11-10

-	-	-		-	-
Rev	Ant	Revidering avser		Sign	Datum

SWECO

Uppdrag nr 30037317	Handläggare M. Olofsson	Rit/Konst T. Lundmark
Granskad M. Elliot	Godkänd P. Reiland	
Ort Stockholm	Datum 2023-10-05	

Region Stockholm

FUT Handläggare Kajsa Nilsson	Informationssäkerhetsklass K1
FUT Granskad Kajsa Nilsson	FUT Godkänd Johan Brantmark
FUT Ort Stockholm	Datum 2023-11-09

JÄRNVÄGSPLAN

Tunnelbana 4 - Gul
Fridhemsplan–Älvsjö

Samrådskarta
Plan och profil

Förvaltningsnummer	Format A1	Skala 1:1000
Ritningsnummer M72-X700-ACN-A0410-0X-008	Nästa bl 108	Rev

Denna handling och informationen häri är AB Storstockholms Lokaltrafiks egendom och får inte användas, delges obehöriga eller reproduceras utan AB Storstockholms Lokaltrafiks skriftliga medgivande.

Ritningsfil: $FILE$
Plottdatum: $DATE$
Plottad av: $USER$