PM Hydrogeologi

Bilaga C4
Karta över
brunnar och
byggnadsgrundläggningar

Datum: 2024-11-06

Skala (A3): 1:2 000

Koordinatsystem: SWEREF99 18 00

Ritad av: Kristoffer Johansson

0 25 50 75 100 m

© Lantmäteriet, Geodatasamverkan
© Open Stockholm

TECKENFÖRKLARING

- Påverkansområde
- Fastighetsgräns
- Brunn
- Brunn borrsträcka
- Ej sättningskänslig grundläggning
- Lera
- Växellagring

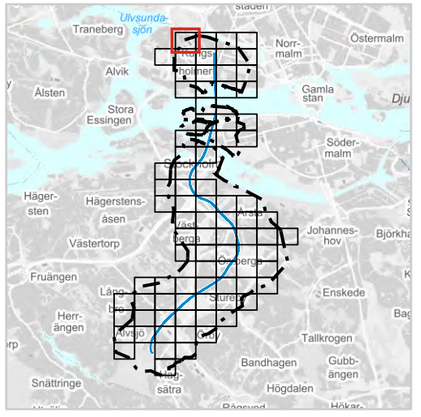

Region Stockholm

PM Hydrogeologi

Bilaga C4
Karta över
brunnar och
byggnadsgrundläggningar

Datum: 2024-11-06

Skala (A3): 1:2 000

Koordinatsystem: SWEREF99 18 00

Ritad av: Kristoffer Johansson

0 25 50 75 100 m

© Lantmäteriet, Geodatasamverkan
© Open Stockholm

TECKENFÖRKLARING

- Påverkansområde
- Fastighetsgräns
- Brunn
- Brunn borrsträcka
- Sättningskänslig grundläggning på lera
- Ej sättningskänslig grundläggning
- Kulturhistorisk klassificering Grön
- Lera

Redovisning av kulturhistoriska byggnader gäller bara områden med sättningskänsliga jordarter.

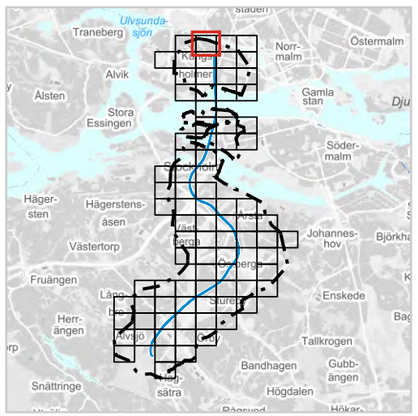

Region Stockholm

PM Hydrogeologi

Bilaga C4
Karta över
brunnar och
byggnadsgrundläggningar

Datum: 2024-11-06

Skala (A3): 1:2 000

Koordinatsystem: SWEREF99 18 00

Ritad av: Kristoffer Johansson

0 25 50 75 100 m

© Lantmäteriet, Geodatasamverkan
© Open Stockholm

TECKENFÖRKLARING

- Påverkansområde
- Fastighetsgräns
- Brunn
- Brunn borrsträcka
- Sättningskänslig grundläggning på träpålar och lera
- Sättningskänslig grundläggning på lera
- Sättningskänslig grundläggning på träpålar
- Ej sättningskänslig grundläggning
- Kulturhistorisk klassificering Grön
- Lera
- Växellagring

Redovisning av kulturhistoriska byggnader gäller bara områden med sättningskänsliga jordarter.

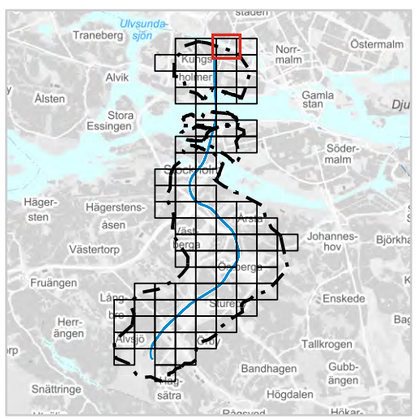

Region Stockholm

PM Hydrogeologi

Bilaga C4
Karta över
brunnar och
byggnadsgrundläggningar

Datum: 2024-11-06

Skala (A3): 1:2 000

Koordinatsystem: SWEREF99 18 00

Ritad av: Kristoffer Johansson

0 25 50 75 100 m

© Lantmäteriet, Geodatasamverkan
© Open Stockholm

TECKENFÖRKLARING

- Påverkansområde
- Fastighetsgräns
- Brunn
- Brunn borrsträcka
- Ej sättningskänslig grundläggning
- Lera

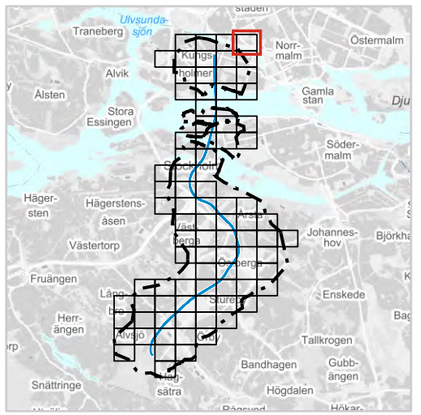

Region Stockholm

PM Hydrogeologi

Bilaga C4
Karta över
brunnar och
byggnadsgrundläggningar

Datum: 2024-11-06

Skala (A3): 1:2 000

Koordinatsystem: SWEREF99 18 00

Ritad av: Kristoffer Johansson

0 25 50 75 100 m

© Lantmäteriet, Geodatasamverkan
© Open Stockholm

TECKENFÖRKLARING

- Påverkansområde
- Fastighetsgräns
- Sättningskänslig grundläggning på lera
- Ej sättningskänslig grundläggning
- Kulturhistorisk klassificering Grön
- Lera

Redovisning av kulturhistoriska byggnader gäller bara områden med sättningskänsliga jordarter.

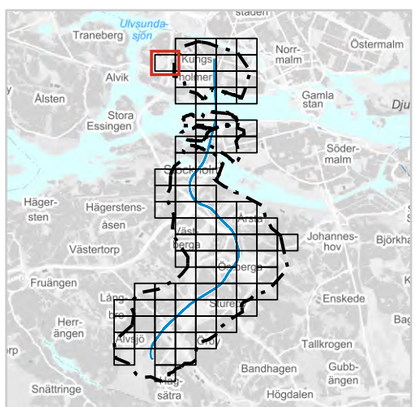

Region Stockholm

PM Hydrogeologi

Bilaga C4
Karta över
brunnar och
byggnadsgrundläggningar

Datum: 2024-11-06

Skala (A3): 1:2 000

Koordinatsystem: SWEREF99 18 00

Ritad av: Kristoffer Johansson

0 25 50 75 100 m

© Lantmäteriet, Geodatasamverkan
© Open Stockholm

TECKENFÖRKLARING

- Påverkansområde
- Anläggning
- Fastighetsgräns
- Brunn
- Brunn borrsträcka
- Sättningskänslig grundläggning på lera
- Ej sättningskänslig grundläggning
- Kulturhistorisk klassificering Grön
- Lera
- Växellagring

Redovisning av kulturhistoriska byggnader gäller bara områden med sättningskänsliga jordarter.

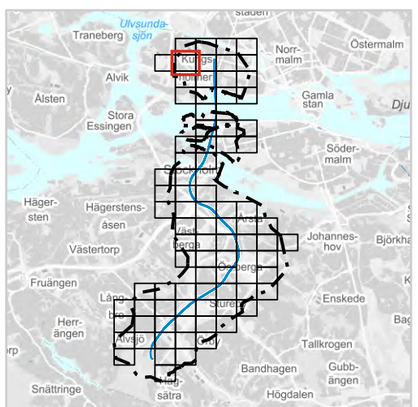

Region Stockholm

PM Hydrogeologi

Bilaga C4
Karta över
brunnar och
byggnadsgrundläggningar

Datum: 2024-11-06

Skala (A3): 1:2 000

Koordinatsystem: SWEREF99 18 00

Ritad av: Kristoffer Johansson

0 25 50 75 100 m

© Lantmäteriet, Geodatasamverkan
© Open Stockholm

TECKENFÖRKLARING

- Påverkansområde
- Anläggning
- Fastighetsgräns
- Brunn
- Brunn borrsträcka
- Sättningskänslig grundläggning på lera
- Ej sättningskänslig grundläggning
- Kulturhistorisk klassificering Grön
- Lera

Redovisning av kulturhistoriska byggnader gäller bara områden med sättningskänsliga jordarter.

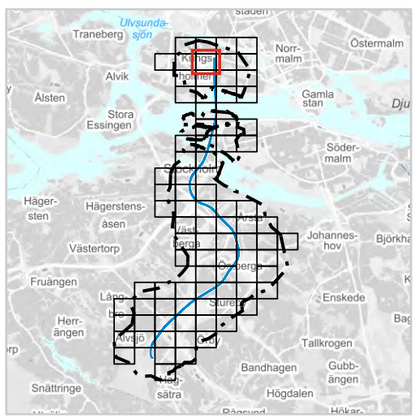

Region Stockholm

PM Hydrogeologi

Bilaga C4
Karta över
brunnar och
byggnadsgrundläggningar

Datum: 2024-11-06

Skala (A3): 1:2 000

Koordinatsystem: SWEREF99 18 00

Ritad av: Kristoffer Johansson

0 25 50 75 100 m

© Lantmäteriet, Geodatasamverkan
© Open Stockholm

TECKENFÖRKLARING

- Påverkansområde
- Anläggning
- Fastighetsgräns
- Brunn
- Brunn borrsträcka
- Sättningskänslig grundläggning på träpålar och lera
- Sättningskänslig grundläggning på lera
- Sättningskänslig grundläggning på träpålar
- Ej sättningskänslig grundläggning
- Kulturhistorisk klassificering Grön
- Lera

Redovisning av kulturhistoriska byggnader gäller bara områden med sättningskänsliga jordarter.

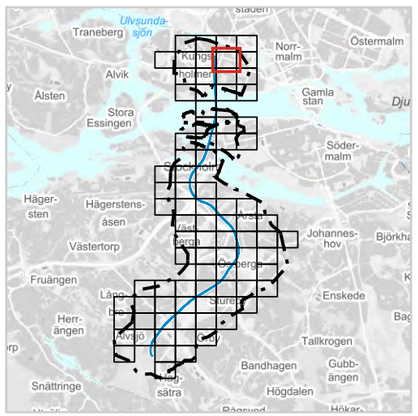

Region Stockholm

PM Hydrogeologi

Bilaga C4
Karta över
brunnar och
byggnadsgrundläggningar

Datum: 2024-11-06

Skala (A3): 1:2 000

Koordinatsystem: SWEREF99 18 00

Ritad av: Kristoffer Johansson

0 25 50 75 100 m

© Lantmäteriet, Geodatasamverkan
© Open Stockholm

TECKENFÖRKLARING

- Påverkansområde
- Fastighetsgräns
- Brunn
- Brunn borrsträcka
- Sättningskänslig grundläggning på lera
- Sättningskänslig grundläggning på träpålar
- Ej sättningskänslig grundläggning
- Kulturhistorisk klassificering Grön
- Lera

Redovisning av kulturhistoriska byggnader gäller bara områden med sättningskänsliga jordarter.

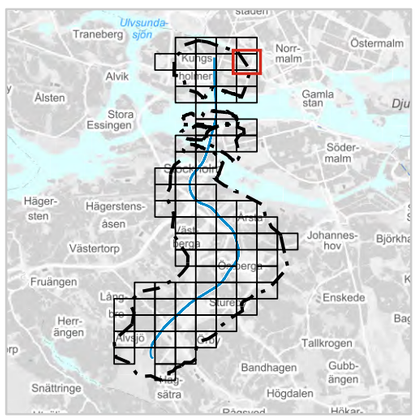

Region Stockholm

PM Hydrogeologi

Bilaga C4
Karta över
brunnar och
byggnadsgrundläggningar

Datum: 2024-11-06

Skala (A3): 1:2 000

Koordinatsystem: SWEREF99 18 00

Ritad av: Kristoffer Johansson

0 25 50 75 100 m

© Lantmäteriet, Geodatasamverkan
© Open Stockholm

TECKENFÖRKLARING

- Påverkansområde
- Anläggning
- Fastighetsgräns
- Brunn
- Brunn borrsträcka
- Sättningskänslig grundläggning på lera
- Ej sättningskänslig grundläggning
- Kulturhistorisk klassificering Grön
- Lera

Redovisning av kulturhistoriska byggnader gäller bara områden med sättningskänsliga jordarter.

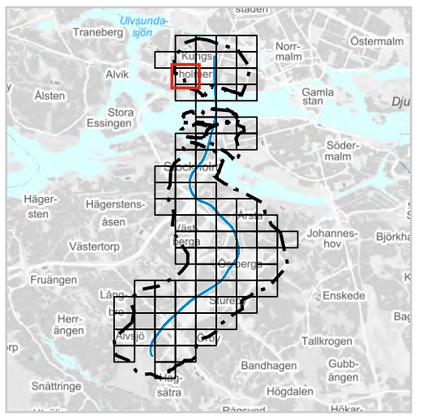

Region Stockholm

PM Hydrogeologi

Bilaga C4
Karta över
brunnar och
byggnadsgrundläggningar

Datum: 2024-11-06

Skala (A3): 1:2 000

Koordinatsystem: SWEREF99 18 00

Ritad av: Kristoffer Johansson

0 25 50 75 100 m

© Lantmäteriet, Geodatasamverkan
© Open Stockholm

TECKENFÖRKLARING

- Påverkansområde
- Anläggning
- Fastighetsgräns
- Brunn
- Brunn borrsträcka
- Ej sättningskänslig grundläggning
- Lera

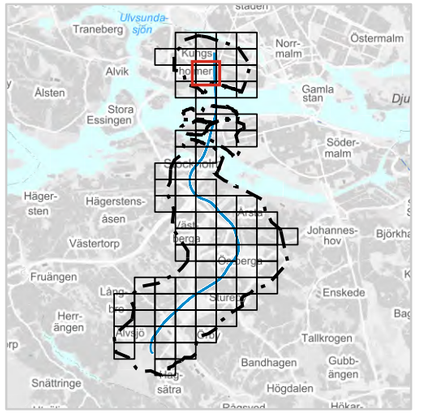

Region Stockholm

PM Hydrogeologi

Bilaga C4
Karta över
brunnar och
byggnadsgrundläggningar

Datum: 2024-11-06

Skala (A3): 1:2 000

Koordinatsystem: SWEREF99 18 00

Ritad av: Kristoffer Johansson

0 25 50 75 100 m

© Lantmäteriet, Geodatasamverkan
© Open Stockholm

TECKENFÖRKLARING

- Påverkansområde
- Anläggning
- Fastighetsgräns
- Brunn
- Brunn borrsträcka
- Sättningskänslig grundläggning på lera
- Sättningskänslig grundläggning på träpålar
- Ej sättningskänslig grundläggning
- Lera

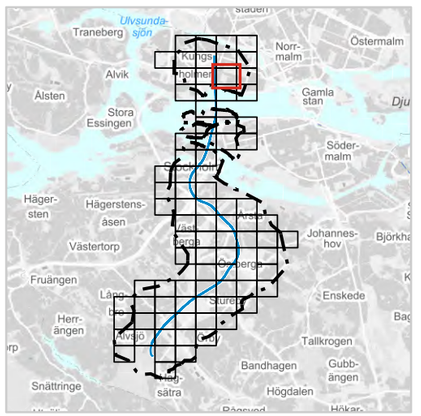

Region Stockholm

PM Hydrogeologi

Bilaga C4
Karta över
brunnar och
byggnadsgrundläggningar

Datum: 2024-11-06

Skala (A3): 1:2 000

Koordinatsystem: SWEREF99 18 00

Ritad av: Kristoffer Johansson

0 25 50 75 100 m

© Lantmäteriet, Geodatasamverkan
© Open Stockholm

TECKENFÖRKLARING

- Påverkansområde
- Fastighetsgräns
- Brunn
- Brunn borrsträcka
- Sättningskänslig grundläggning på lera
- Sättningskänslig grundläggning på träpålar
- Ej sättningskänslig grundläggning
- Kulturhistorisk klassificering Grön
- Lera

Redovisning av kulturhistoriska byggnader gäller bara områden med sättningskänsliga jordarter.



Region Stockholm

PM Hydrogeologi

Bilaga C4
Karta över
brunnar och
byggnadsgrundläggningar

Datum: 2024-11-06

Skala (A3): 1:2 000

Koordinatsystem: SWEREF99 18 00

Ritad av: Kristoffer Johansson

0 25 50 75 100 m

© Lantmäteriet, Geodatasamverkan
© Open Stockholm

TECKENFÖRKLARING

- Påverkansområde
- Fastighetsgräns
- Brunn
- Brunn borrsträcka
- Ej sättningskänslig grundläggning
- Lera

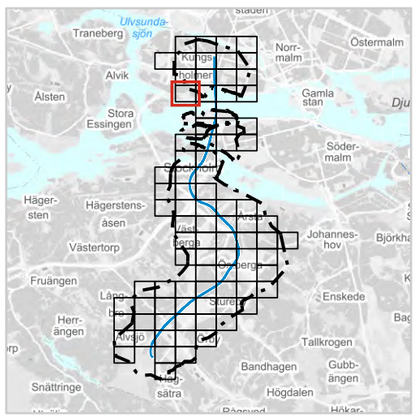

Region Stockholm

PM Hydrogeologi

Bilaga C4
Karta över
brunnar och
byggnadsgrundläggningar

Datum: 2024-11-06

Skala (A3): 1:2 000

Koordinatsystem: SWEREF99 18 00

Ritad av: Kristoffer Johansson

0 25 50 75 100 m

© Lantmäteriet, Geodatasamverkan
© Open Stockholm

TECKENFÖRKLARING

- Påverkansområde
- Anläggning
- Fastighetsgräns
- Brunn
- Brunn borrsträcka
- Ej sättningskänslig grundläggning
- Lera

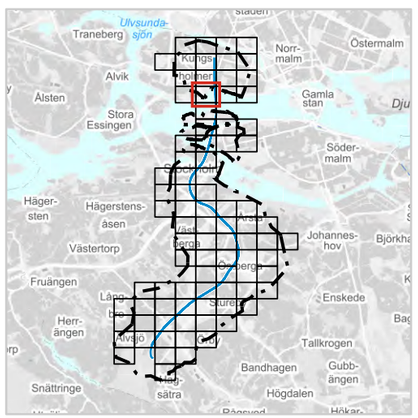

Region Stockholm

PM Hydrogeologi

Bilaga C4
Karta över
brunnar och
byggnadsgrundläggningar

Datum: 2024-11-06

Skala (A3): 1:2 000

Koordinatsystem: SWEREF99 18 00

Ritad av: Kristoffer Johansson

0 25 50 75 100 m

© Lantmäteriet, Geodatasamverkan
© Open Stockholm

TECKENFÖRKLARING

- Påverkansområde
- Anläggning
- Fastighetsgräns
- Brunn
- Brunn borrsträcka
- Okänd grundläggning
- Ej sättningskänslig grundläggning
- Kulturhistorisk klassificering Blå
- Lera

Redovisning av kulturhistoriska byggnader gäller bara områden med sättningskänsliga jordarter.

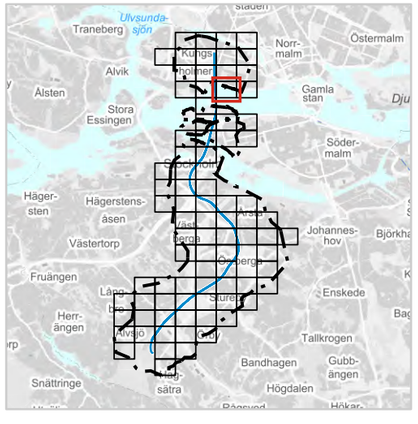

Region Stockholm

PM Hydrogeologi

Bilaga C4
Karta över
brunnar och
byggnadsgrundläggningar

Datum: 2024-11-06

Skala (A3): 1:2 000

Koordinatsystem: SWEREF99 18 00

Ritad av: Kristoffer Johansson

0 25 50 75 100 m

© Lantmäteriet, Geodatasamverkan
© Open Stockholm

TECKENFÖRKLARING

- Påverkansområde
- Fastighetsgräns
- Brunn
- Brunn borrsträcka
- Sättningskänslig grundläggning på träpålar
- Okänd grundläggning
- Ej sättningskänslig grundläggning
- Kulturhistorisk klassificering Blå
- Kulturhistorisk klassificering Grön
- Lera

Redovisning av kulturhistoriska byggnader gäller bara områden med sättningskänsliga jordarter.

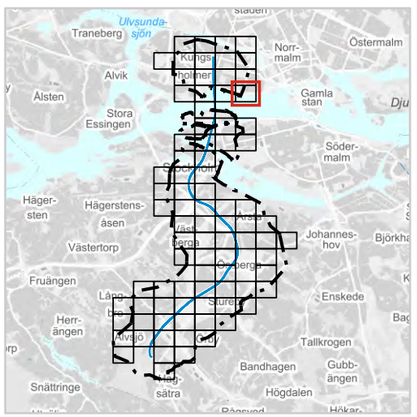

Region Stockholm

PM Hydrogeologi

Bilaga C4
Karta över
brunnar och
byggnadsgrundläggningar

Datum: 2024-11-06

Skala (A3): 1:2 000

Koordinatsystem: SWEREF99 18 00

Ritad av: Kristoffer Johansson

0 25 50 75 100 m

© Lantmäteriet, Geodatasamverkan
© Open Stockholm

TECKENFÖRKLARING

- Påverkansområde
- Anläggning
- Fastighetsgräns
- Brunn
- Ej sättningskänslig grundläggning
- Lera

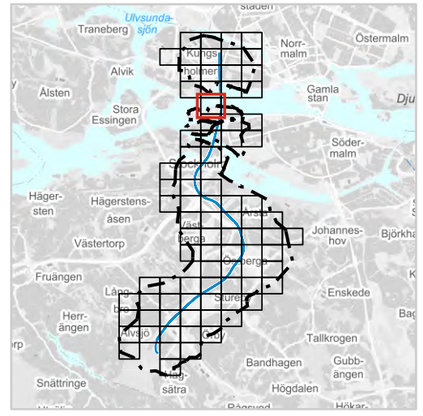

Region Stockholm

PM Hydrogeologi

Bilaga C4
Karta över
brunnar och
byggnadsgrundläggningar

Datum: 2024-11-06

Skala (A3): 1:2 000

Koordinatsystem: SWEREF99 18 00

Ritad av: Kristoffer Johansson

0 25 50 75 100 m

© Lantmäteriet, Geodatasamverkan
© Open Stockholm

TECKENFÖRKLARING

- Påverkansområde
- Anläggning
- Fastighetsgräns
- Brunn
- Brunn borrsträcka
- Okänd grundläggning
- Ej sättningskänslig grundläggning
- Kulturhistorisk klassificering Blå
- Kulturhistorisk klassificering Grön
- Lera

Redovisning av kulturhistoriska byggnader gäller bara områden med sättningskänsliga jordarter.

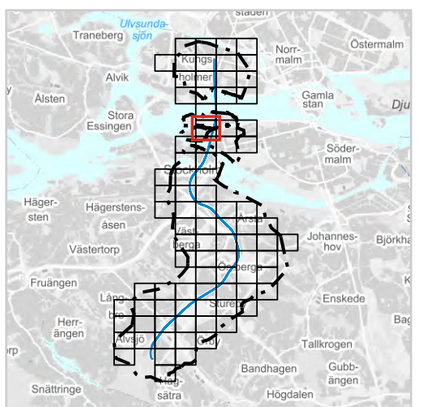

Region Stockholm

PM Hydrogeologi

Bilaga C4
Karta över
brunnar och
byggnadsgrundläggningar

Datum: 2024-11-06

Skala (A3): 1:2 000

Koordinatsystem: SWEREF99 18 00

Ritad av: Kristoffer Johansson

0 25 50 75 100 m

© Lantmäteriet, Geodatasamverkan
© Open Stockholm

TECKENFÖRKLARING

- Påverkansområde
- Anläggning
- Fastighetsgräns
- Brunn
- Brunn borrsträcka
- Okänd grundläggning
- Ej sättningskänslig grundläggning
- Kulturhistorisk klassificering Blå
- Kulturhistorisk klassificering Grön
- Lera

Redovisning av kulturhistoriska byggnader gäller bara områden med sättningskänsliga jordarter.

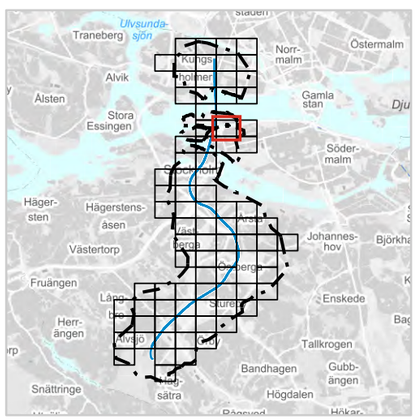

Region Stockholm

PM Hydrogeologi

Bilaga C4
Karta över
brunnar och
byggnadsgrundläggningar

Datum: 2024-11-06

Skala (A3): 1:2 000

Koordinatsystem: SWEREF99 18 00

Ritad av: Kristoffer Johansson

0 25 50 75 100 m

© Lantmäteriet, Geodatasamverkan
© Open Stockholm

TECKENFÖRKLARING

- Påverkansområde
- Fastighetsgräns
- Brunn
- Brunn borrsträcka
- Ej sättningskänslig grundläggning
- Lera

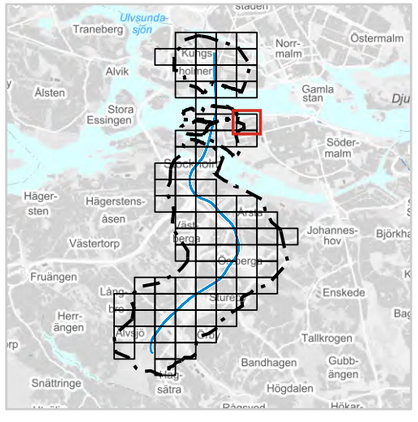

Region Stockholm

PM Hydrogeologi

Bilaga C4
Karta över
brunnar och
byggnadsgrundläggningar

Datum: 2024-11-06

Skala (A3): 1:2 000

Koordinatsystem: SWEREF99 18 00

Ritad av: Kristoffer Johansson

0 25 50 75 100 m

© Lantmäteriet, Geodatasamverkan
© Open Stockholm

TECKENFÖRKLARING

- Påverkansområde
- Fastighetsgräns
- Sättningskänslig grundläggning på lera
- Sättningskänslig grundläggning på träpålar
- Ej sättningskänslig grundläggning
- Kulturhistorisk klassificering Grön
- Lera

Redovisning av kulturhistoriska byggnader gäller bara områden med sättningskänsliga jordarter.

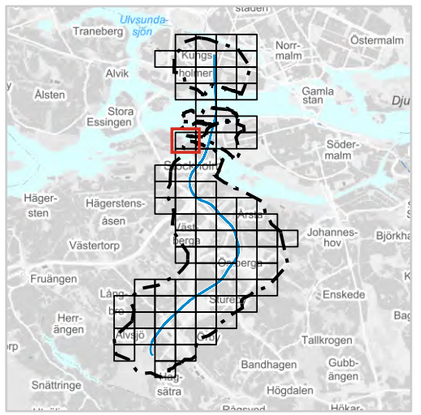

Region Stockholm

PM Hydrogeologi

Bilaga C4
Karta över
brunnar och
byggnadsgrundläggningar

Datum: 2024-11-06

Skala (A3): 1:2 000

Koordinatsystem: SWEREF99 18 00

Ritad av: Kristoffer Johansson

0 25 50 75 100 m

© Lantmäteriet, Geodatasamverkan
© Open Stockholm

TECKENFÖRKLARING

- Påverkansområde
- Anläggning
- Fastighetsgräns
- Brunn
- Brunn borrsträcka
- Sättningskänslig grundläggning på lera
- Sättningskänslig grundläggning på träpålar
- Ej sättningskänslig grundläggning
- Kulturhistorisk klassificering Grön
- Lera

Redovisning av kulturhistoriska byggnader gäller bara områden med sättningskänsliga jordarter.

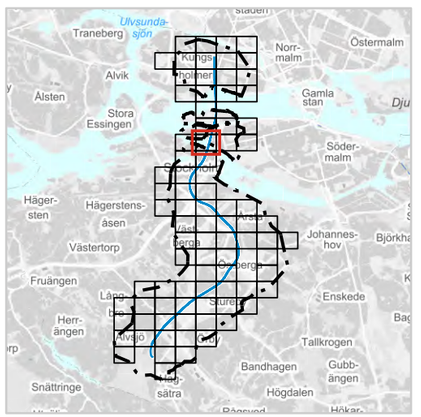

Region Stockholm

PM Hydrogeologi

Bilaga C4
Karta över
brunnar och
byggnadsgrundläggningar

Datum: 2024-11-06

Skala (A3): 1:2 000

Koordinatsystem: SWEREF99 18 00

Ritad av: Kristoffer Johansson

0 25 50 75 100 m

© Lantmäteriet, Geodatasamverkan
© Open Stockholm

TECKENFÖRKLARING

- Påverkansområde
- Anläggning
- Fastighetsgräns
- Brunn
- Brunn borrsträcka
- Ej sättningskänslig grundläggning
- Lera

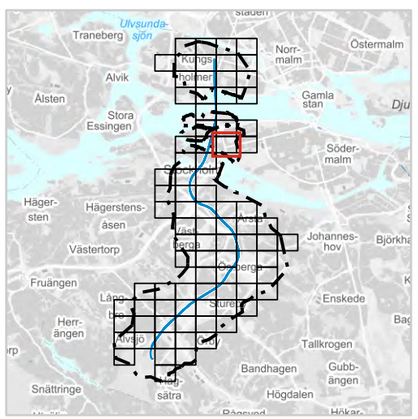

Region Stockholm

PM Hydrogeologi

Bilaga C4
Karta över
brunnar och
byggnadsgrundläggningar

Datum: 2024-11-06

Skala (A3): 1:2 000

Koordinatsystem: SWEREF99 18 00

Ritad av: Kristoffer Johansson

0 25 50 75 100 m

© Lantmäteriet, Geodatasamverkan
© Open Stockholm

TECKENFÖRKLARING

- Påverkansområde
- Fastighetsgräns
- Brunn
- Brunn borrsträcka
- Ej sättningskänslig grundläggning
- Lera

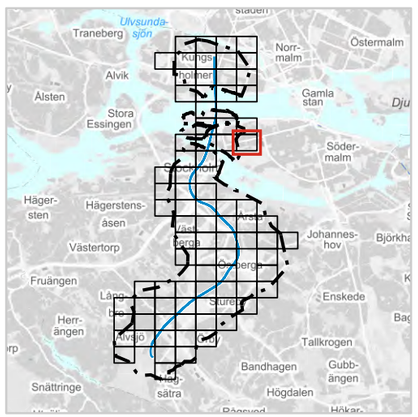

Region Stockholm

PM Hydrogeologi

Bilaga C4
Karta över
brunnar och
byggnadsgrundläggningar

Datum: 2024-11-06

Skala (A3): 1:2 000

Koordinatsystem: SWEREF99 18 00

Ritad av: Kristoffer Johansson

0 25 50 75 100 m

© Lantmäteriet, Geodatasamverkan
© Open Stockholm

TECKENFÖRKLARING

- Påverkansområde
- Anläggning
- Fastighetsgräns
- Sättningskänslig grundläggning på lera
- Sättningskänslig grundläggning på träpålar
- Ej sättningskänslig grundläggning
- Kulturhistorisk klassificering Grön
- Lera

Redovisning av kulturhistoriska byggnader gäller bara områden med sättningskänsliga jordarter.

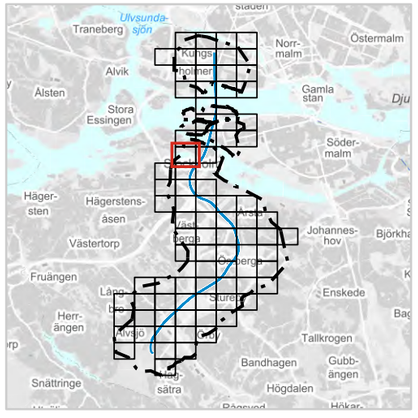

Region Stockholm

PM Hydrogeologi

Bilaga C4
Karta över
brunnar och
byggnadsgrundläggningar

Datum: 2024-11-06

Skala (A3): 1:2 000

Koordinatsystem: SWEREF99 18 00

Ritad av: Kristoffer Johansson

0 25 50 75 100 m

© Lantmäteriet, Geodatasamverkan
© Open Stockholm

TECKENFÖRKLARING

- Påverkansområde
- Anläggning
- Fastighetsgräns
- Brunn
- Brunn borrsträcka
- Sättningskänslig grundläggning på lera
- Sättningskänslig grundläggning på träpålar
- Okänd grundläggning
- Ej sättningskänslig grundläggning
- Kulturhistorisk klassificering Blå
- Kulturhistorisk klassificering Grön
- Lera

Redovisning av kulturhistoriska byggnader gäller bara områden med sättningskänsliga jordarter.

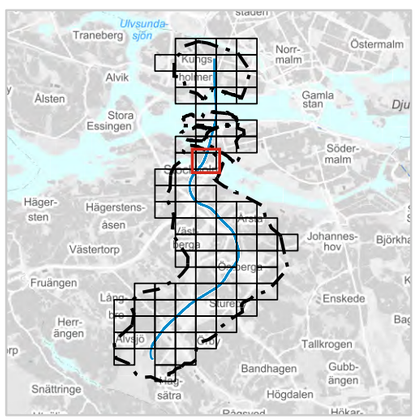

Region Stockholm

PM Hydrogeologi

Bilaga C4
Karta över
brunnar och
byggnadsgrundläggningar

Datum: 2024-11-06

Skala (A3): 1:2 000

Koordinatsystem: SWEREF99 18 00

Ritad av: Kristoffer Johansson

0 25 50 75 100 m

© Lantmäteriet, Geodatasamverkan
© Open Stockholm

TECKENFÖRKLARING

- Påverkansområde
- Fastighetsgräns
- Brunn
- Lera



Region Stockholm

PM Hydrogeologi

Bilaga C4
Karta över
brunnar och
byggnadsgrundläggningar

Datum: 2024-11-06

Skala (A3): 1:2 000

Koordinatsystem: SWEREF99 18 00

Ritad av: Kristoffer Johansson

0 25 50 75 100 m

© Lantmäteriet, Geodatasamverkan
© Open Stockholm

TECKENFÖRKLARING

- Påverkansområde
- Anläggning
- Fastighetsgräns
- Brunn
- Ej sättningskänslig grundläggning
- Lera

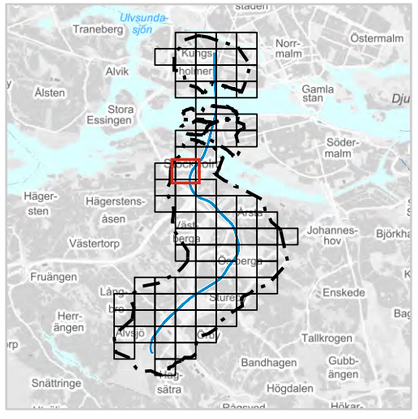

Region Stockholm

PM Hydrogeologi

Bilaga C4
Karta över
brunnar och
byggnadsgrundläggningar

Datum: 2024-11-06

Skala (A3): 1:2 000

Koordinatsystem: SWEREF99 18 00

Ritad av: Kristoffer Johansson

0 25 50 75 100 m

© Lantmäteriet, Geodatasamverkan
© Open Stockholm

TECKENFÖRKLARING

- Påverkansområde
- Fastighetsgräns
- Brunn
- Brunn borrsträcka
- Ej sättningskänslig grundläggning
- Lera

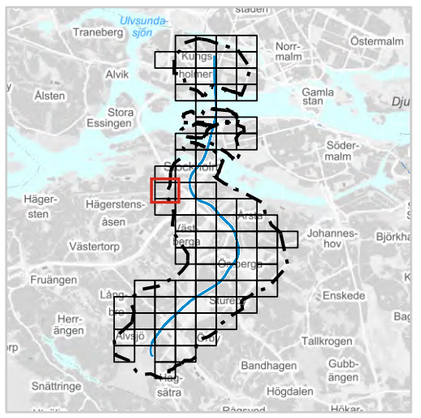

Region Stockholm

PM Hydrogeologi

Bilaga C4
Karta över
brunnar och
byggnadsgrundläggningar

Datum: 2024-11-06

Skala (A3): 1:2 000

Koordinatsystem: SWEREF99 18 00

Ritad av: Kristoffer Johansson

0 25 50 75 100 m

© Lantmäteriet, Geodatasamverkan
© Open Stockholm

TECKENFÖRKLARING

- Påverkansområde
- Anläggning
- Fastighetsgräns
- Brunn
- Brunn borrsträcka
- Ej sättningskänslig grundläggning
- Lera

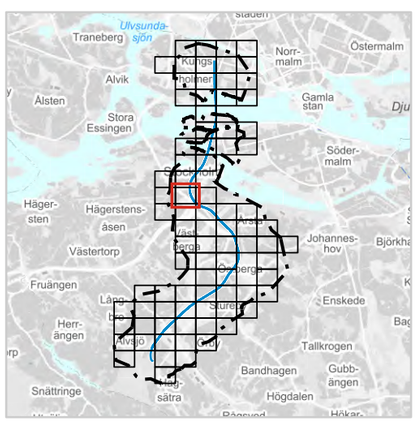

Region Stockholm

PM Hydrogeologi

Bilaga C4
Karta över
brunnar och
byggnadsgrundläggningar

Datum: 2024-11-06

Skala (A3): 1:2 000

Koordinatsystem: SWEREF99 18 00

Ritad av: Kristoffer Johansson

0 25 50 75 100 m

© Lantmäteriet, Geodatasamverkan
© Open Stockholm

TECKENFÖRKLARING

- Påverkansområde
- Anläggning
- Fastighetsgräns
- Brunn
- Ej sättningskänslig grundläggning
- Lera

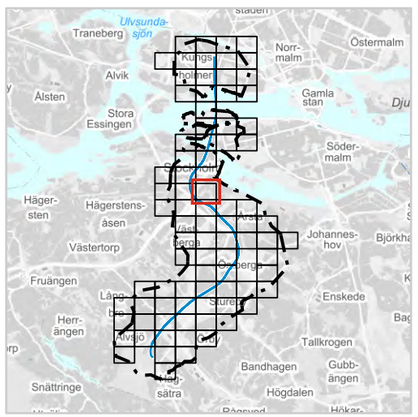

Region Stockholm

PM Hydrogeologi

Bilaga C4
Karta över
brunnar och
byggnadsgrundläggningar

Datum: 2024-11-06

Skala (A3): 1:2 000

Koordinatsystem: SWEREF99 18 00

Ritad av: Kristoffer Johansson

0 25 50 75 100 m

© Lantmäteriet, Geodatasamverkan
© Open Stockholm

TECKENFÖRKLARING

- Påverkansområde
- Fastighetsgräns
- Brunn
- Brunn borrsträcka
- Ej sättningskänslig grundläggning
- Lera

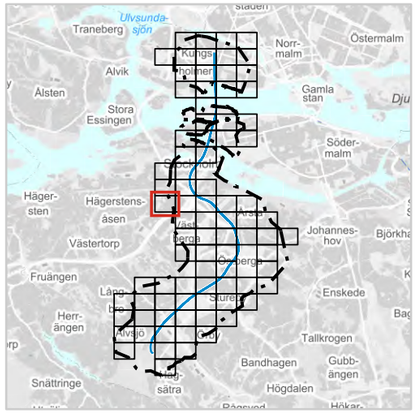

Region Stockholm

PM Hydrogeologi

Bilaga C4
Karta över
brunnar och
byggnadsgrundläggningar

Datum: 2024-11-06

Skala (A3): 1:2 000

Koordinatsystem: SWEREF99 18 00

Ritad av: Kristoffer Johansson

0 25 50 75 100 m

© Lantmäteriet, Geodatasamverkan
© Open Stockholm

TECKENFÖRKLARING

- Påverkansområde
- Anläggning
- Fastighetsgräns
- Brunn
- Brunn borrsträcka
- Sättningskänslig grundläggning på lera
- Ej sättningskänslig grundläggning
- Kulturhistorisk klassificering Grön
- Lera

Redovisning av kulturhistoriska byggnader gäller bara områden med sättningskänsliga jordarter.

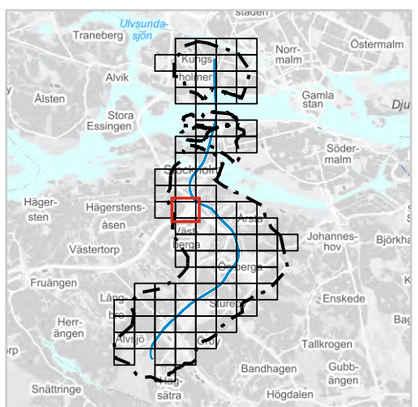

Region Stockholm

PM Hydrogeologi

Bilaga C4
Karta över
brunnar och
byggnadsgrundläggningar

Datum: 2024-11-06

Skala (A3): 1:2 000

Koordinatsystem: SWEREF99 18 00

Ritad av: Kristoffer Johansson

0 25 50 75 100 m

© Lantmäteriet, Geodatasamverkan
© Open Stockholm

TECKENFÖRKLARING

- Påverkansområde
- Anläggning
- Fastighetsgräns
- Brunn
- Brunn borrsträcka
- Ej sättningskänslig grundläggning
- Lera

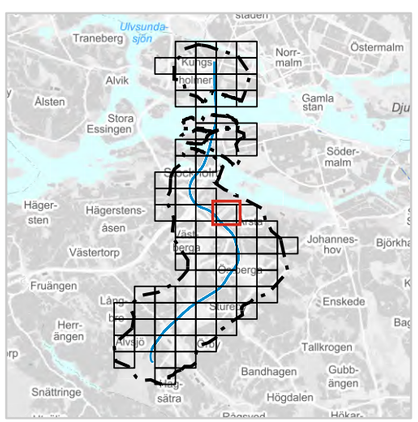

Region Stockholm

PM Hydrogeologi

Bilaga C4
Karta över
brunnar och
byggnadsgrundläggningar

Datum: 2024-11-06

Skala (A3): 1:2 000

Koordinatsystem: SWEREF99 18 00

Ritad av: Kristoffer Johansson

0 25 50 75 100 m

© Lantmäteriet, Geodatasamverkan
© Open Stockholm

TECKENFÖRKLARING

- Påverkansområde
- Fastighetsgräns
- Brunn
- Brunn borrsträcka
- Ej sättningskänslig grundläggning
- Lera

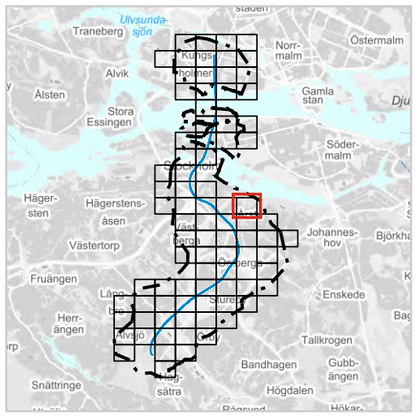

Region Stockholm

PM Hydrogeologi

Bilaga C4
Karta över
brunnar och
byggnadsgrundläggningar

Datum: 2024-11-06

Skala (A3): 1:2 000

Koordinatsystem: SWEREF99 18 00

Ritad av: Kristoffer Johansson

0 25 50 75 100 m

© Lantmäteriet, Geodatasamverkan
© Open Stockholm

TECKENFÖRKLARING

- Påverkansområde
- Fastighetsgräns
- Brunn
- Brunn borrsträcka
- Sättningskänslig grundläggning på lera
- Ej sättningskänslig grundläggning
- Kulturhistorisk klassificering Grön
- Lera

Redovisning av kulturhistoriska byggnader gäller bara områden med sättningskänsliga jordarter.

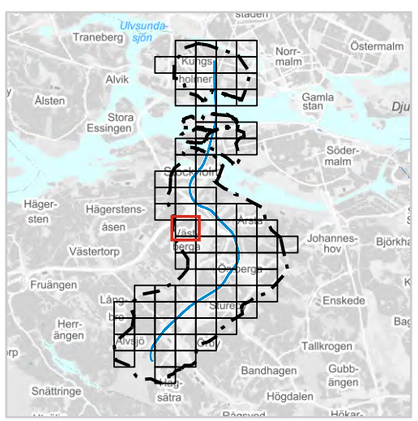

Region Stockholm

PM Hydrogeologi

Bilaga C4
Karta över
brunnar och
byggnadsgrundläggningar

Datum: 2024-11-06

Skala (A3): 1:2 000

Koordinatsystem: SWEREF99 18 00

Ritad av: Kristoffer Johansson

0 25 50 75 100 m

© Lantmäteriet, Geodatasamverkan
© Open Stockholm

TECKENFÖRKLARING

- Påverkansområde
- Anläggning
- Fastighetsgräns
- Brunn
- Brunn borrsträcka
- Ej sättningskänslig grundläggning
- Lera

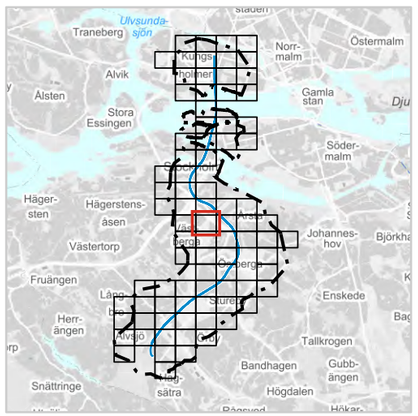

Region Stockholm

PM Hydrogeologi

Bilaga C4
Karta över
brunnar och
byggnadsgrundläggningar

Datum: 2024-11-06

Skala (A3): 1:2 000

Koordinatsystem: SWEREF99 18 00

Ritad av: Kristoffer Johansson

0 25 50 75 100 m

© Lantmäteriet, Geodatasamverkan
© Open Stockholm

TECKENFÖRKLARING

- Påverkansområde
- Anläggning
- Fastighetsgräns
- Brunn
- Brunn borrsträcka
- Ej sättningskänslig grundläggning
- Lera

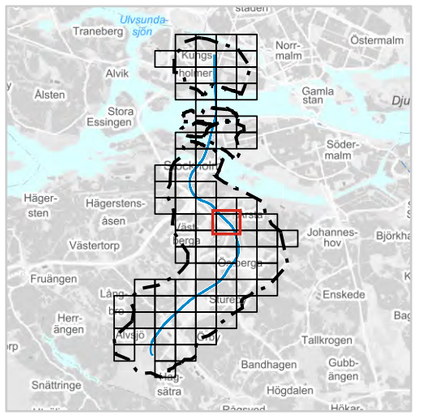

Region Stockholm

PM Hydrogeologi

Bilaga C4
Karta över
brunnar och
byggnadsgrundläggningar

Datum: 2024-11-06

Skala (A3): 1:2 000

Koordinatsystem: SWEREF99 18 00

Ritad av: Kristoffer Johansson

0 25 50 75 100 m

© Lantmäteriet, Geodatasamverkan
© Open Stockholm

TECKENFÖRKLARING

- Påverkansområde
- Anläggning
- Fastighetsgräns
- Brunn
- Brunn borrsträcka
- Ej sättningskänslig grundläggning
- Lera

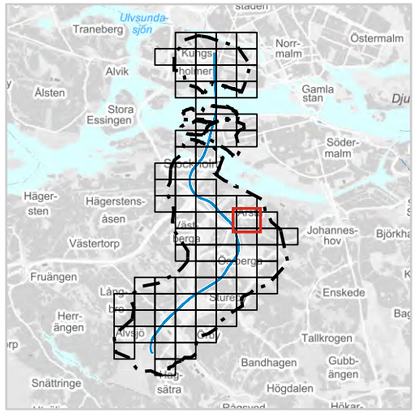

Region Stockholm

PM Hydrogeologi

Bilaga C4
Karta över
brunnar och
byggnadsgrundläggningar

Datum: 2024-11-06

Skala (A3): 1:2 000

Koordinatsystem: SWEREF99 18 00

Ritad av: Kristoffer Johansson

0 25 50 75 100 m

© Lantmäteriet, Geodatasamverkan
© Open Stockholm

TECKENFÖRKLARING

- Påverkansområde
- Fastighetsgräns
- Brunn
- Sättningskänslig grundläggning på lera
- Ej sättningskänslig grundläggning
- Lera

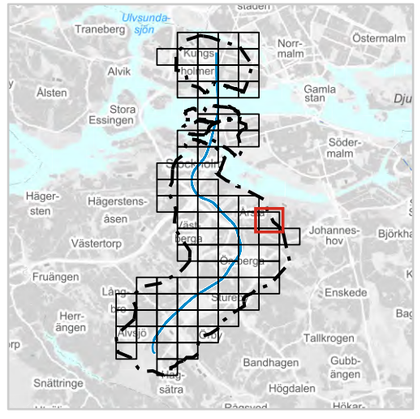

Region Stockholm

PM Hydrogeologi

Bilaga C4
Karta över
brunnar och
byggnadsgrundläggningar

Datum: 2024-11-06

Skala (A3): 1:2 000

Koordinatsystem: SWEREF99 18 00

Ritad av: Kristoffer Johansson

0 25 50 75 100 m

© Lantmäteriet, Geodatasamverkan
© Open Stockholm

TECKENFÖRKLARING

- Påverkansområde
- Fastighetsgräns
- Brunn
- Sättningskänslig grundläggning på lera
- Ej sättningskänslig grundläggning
- Lera

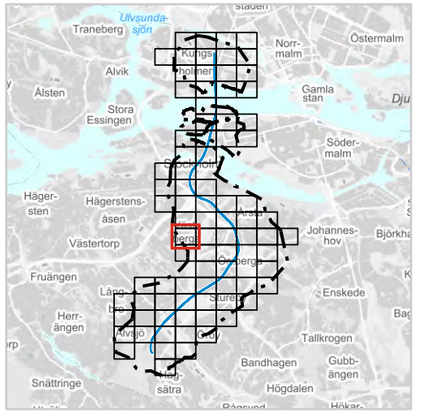

Region Stockholm

PM Hydrogeologi

Bilaga C4
Karta över
brunnar och
byggnadsgrundläggningar

Datum: 2024-11-06

Skala (A3): 1:2 000

Koordinatsystem: SWEREF99 18 00

Ritad av: Kristoffer Johansson

0 25 50 75 100 m

© Lantmäteriet, Geodatasamverkan
© Open Stockholm

TECKENFÖRKLARING

- Påverkansområde
- Anläggning
- Fastighetsgräns
- Brunn
- Brunn borrsträcka
- Ej sättningskänslig grundläggning
- Lera

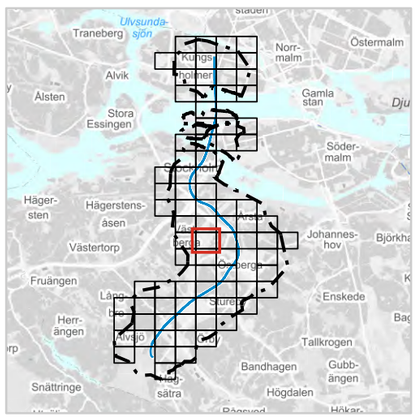

Region Stockholm

PM Hydrogeologi

Bilaga C4
Karta över
brunnar och
byggnadsgrundläggningar

Datum: 2024-11-06

Skala (A3): 1:2 000

Koordinatsystem: SWEREF99 18 00

Ritad av: Kristoffer Johansson

0 25 50 75 100 m

© Lantmäteriet, Geodatasamverkan
© Open Stockholm

TECKENFÖRKLARING

- Påverkansområde
- Anläggning
- Fastighetsgräns
- Brunn
- Brunn borrsträcka
- Ej sättningskänslig grundläggning
- Lera

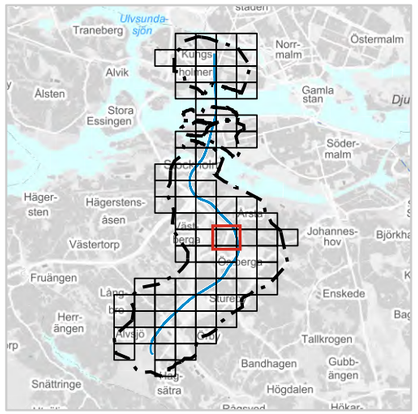

Region Stockholm

PM Hydrogeologi

Bilaga C4
Karta över
brunnar och
byggnadsgrundläggningar

Datum: 2024-11-06

Skala (A3): 1:2 000

Koordinatsystem: SWEREF99 18 00

Ritad av: Kristoffer Johansson

0 25 50 75 100 m

© Lantmäteriet, Geodatasamverkan
© Open Stockholm

TECKENFÖRKLARING

- Påverkansområde
- Anläggning
- Fastighetsgräns
- Brunn
- Okänd grundläggning
- Ej sättningskänslig grundläggning
- Lera

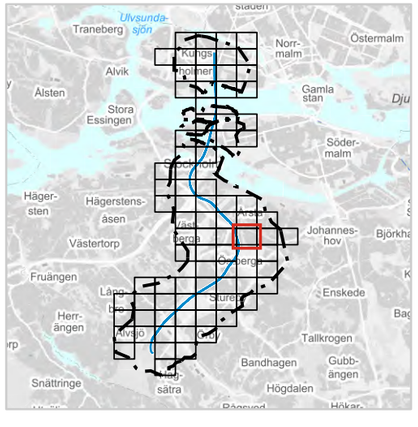

Region Stockholm

PM Hydrogeologi

Bilaga C4
Karta över
brunnar och
byggnadsgrundläggningar

Datum: 2024-11-06

Skala (A3): 1:2 000

Koordinatsystem: SWEREF99 18 00

Ritad av: Kristoffer Johansson

0 25 50 75 100 m

© Lantmäteriet, Geodatasamverkan
© Open Stockholm

TECKENFÖRKLARING

- Påverkansområde
- Fastighetsgräns
- Brunn
- Brunn borrsträcka
- Sättningskänslig grundläggning på lera
- Ej sättningskänslig grundläggning
- Lera

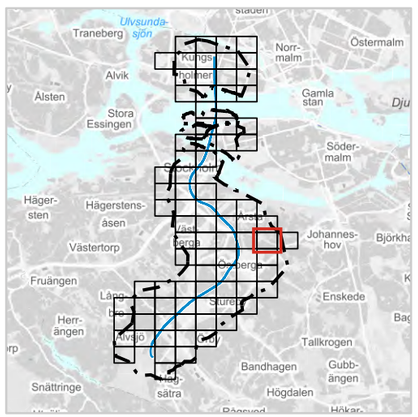

Region Stockholm

PM Hydrogeologi

Bilaga C4
Karta över
brunnar och
byggnadsgrundläggningar

Datum: 2024-11-06

Skala (A3): 1:2 000

Koordinatsystem: SWEREF99 18 00

Ritad av: Kristoffer Johansson

0 25 50 75 100 m

© Lantmäteriet, Geodatasamverkan
© Open Stockholm

TECKENFÖRKLARING

- Påverkansområde
- Fastighetsgräns
- Brunn
- Brunn borrsträcka
- Sättningskänslig grundläggning på lera
- Ej sättningskänslig grundläggning
- Lera

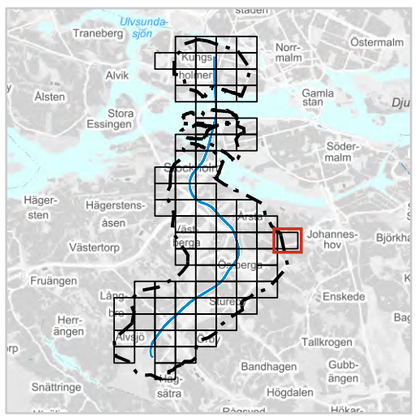

Region Stockholm

PM Hydrogeologi

Bilaga C4
Karta över
brunnar och
byggnadsgrundläggningar

Datum: 2024-11-06

Skala (A3): 1:2 000

Koordinatsystem: SWEREF99 18 00

Ritad av: Kristoffer Johansson

0 25 50 75 100 m

© Lantmäteriet, Geodatasamverkan
© Open Stockholm

TECKENFÖRKLARING

- Påverkansområde
- Fastighetsgräns
- Brunn
- Ej sättningskänslig grundläggning
- Lera

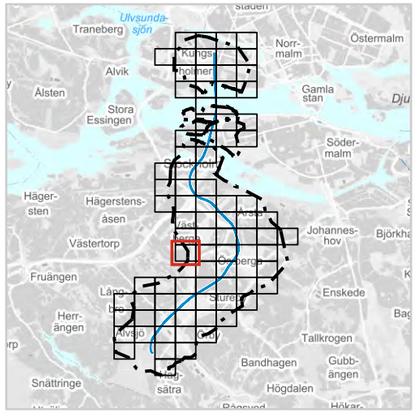

Region Stockholm

PM Hydrogeologi

Bilaga C4
Karta över
brunnar och
byggnadsgrundläggningar

Datum: 2024-11-06

Skala (A3): 1:2 000

Koordinatsystem: SWEREF99 18 00

Ritad av: Kristoffer Johansson

0 25 50 75 100 m

© Lantmäteriet, Geodatasamverkan
© Open Stockholm

TECKENFÖRKLARING

- Påverkansområde
- Fastighetsgräns
- Brunn
- Brunn borrsträcka
- Ej sättningskänslig grundläggning
- Lera

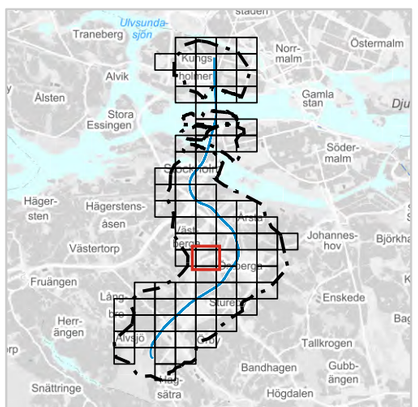

Region Stockholm

PM Hydrogeologi

Bilaga C4
Karta över
brunnar och
byggnadsgrundläggningar

Datum: 2024-11-06

Skala (A3): 1:2 000

Koordinatsystem: SWEREF99 18 00

Ritad av: Kristoffer Johansson

0 25 50 75 100 m

© Lantmäteriet, Geodatasamverkan
© Open Stockholm

TECKENFÖRKLARING

- Påverkansområde
- Anläggning
- Fastighetsgräns
- Brunn
- Större anläggningar
- Brunn borrsträcka
- Ej sättningskänslig grundläggning
- Lera

Större anläggningar, enligt definition från Stockholm Stad, kan ha upp till flera hundra borrhål som ibland går utanför den egna fastigheten.

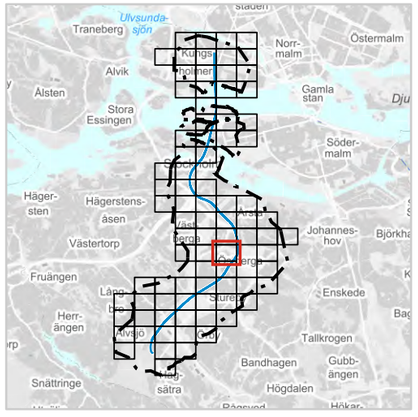

Region Stockholm

PM Hydrogeologi

Bilaga C4
Karta över
brunnar och
byggnadsgrundläggningar

Datum: 2024-11-06

Skala (A3): 1:2 000

Koordinatsystem: SWEREF99 18 00

Ritad av: Kristoffer Johansson

0 25 50 75 100 m

© Lantmäteriet, Geodatasamverkan
© Open Stockholm

TECKENFÖRKLARING

- Påverkansområde
- Fastighetsgräns
- Brunn
- Brunn borrsträcka
- Okänd grundläggning
- Ej sättningskänslig grundläggning
- Lera

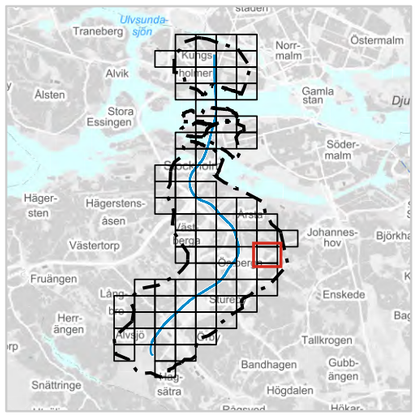

Region Stockholm

PM Hydrogeologi

Bilaga C4
Karta över
brunnar och
byggnadsgrundläggningar

Datum: 2024-11-06

Skala (A3): 1:2 000

Koordinatsystem: SWEREF99 18 00

Ritad av: Kristoffer Johansson

0 25 50 75 100 m

© Lantmäteriet, Geodatasamverkan
© Open Stockholm

TECKENFÖRKLARING

- Påverkansområde
- Anläggning
- Fastighetsgräns
- Brunn
- Brunn borrsträcka
- Sättningskänslig grundläggning på lera
- Okänd grundläggning
- Ej sättningskänslig grundläggning
- Lera

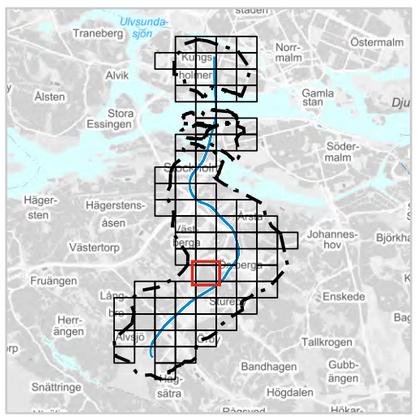

Region Stockholm

PM Hydrogeologi

Bilaga C4
Karta över
brunnar och
byggnadsgrundläggningar

Datum: 2024-11-06

Skala (A3): 1:2 000

Koordinatsystem: SWEREF99 18 00

Ritad av: Kristoffer Johansson

0 25 50 75 100 m

© Lantmäteriet, Geodatasamverkan
© Open Stockholm

TECKENFÖRKLARING

- Påverkansområde
- Anläggning
- Fastighetsgräns
- Brunn
- Större anläggningar
- Brunn borrsträcka
- Okänd grundläggning
- Ej sättningskänslig grundläggning
- Lera

Större anläggningar, enligt definition från Stockholm Stad, kan ha upp till flera hundra borrhål som ibland går utanför den egna fastigheten.

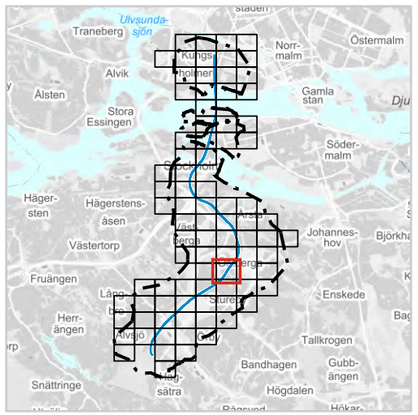

Region Stockholm

PM Hydrogeologi

Bilaga C4
Karta över brunnar och byggnadsgrundläggningar

Datum: 2024-11-06

Skala (A3): 1:2 000

Koordinatsystem: SWEREF99 18 00

Ritad av: Kristoffer Johansson

0 25 50 75 100 m

© Lantmäteriet, Geodatasamverkan
© Open Stockholm

TECKENFÖRKLARING

- Påverkansområde
- Fastighetsgräns
- Brunn
- Okänd grundläggning
- Ej sättningskänslig grundläggning
- Lera

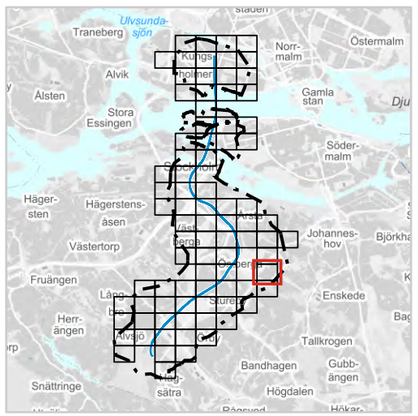

Region Stockholm

PM Hydrogeologi

Bilaga C4
Karta över
brunnar och
byggnadsgrundläggningar

Datum: 2024-11-06

Skala (A3): 1:2 000

Koordinatsystem: SWEREF99 18 00

Ritad av: Kristoffer Johansson

0 25 50 75 100 m

© Lantmäteriet, Geodatasamverkan
© Open Stockholm

TECKENFÖRKLARING

- Påverkansområde
- Fastighetsgräns
- Brunn
- Brunn borrsträcka
- Sättningskänslig grundläggning på lera
- Okänd grundläggning
- Ej sättningskänslig grundläggning
- Lera
- Organisk jord

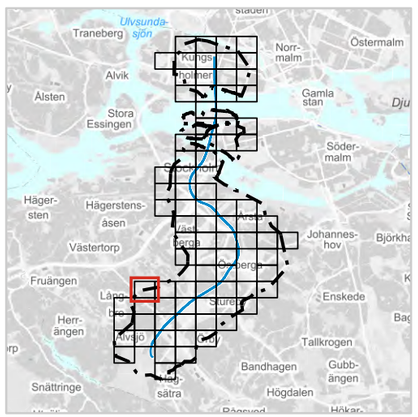

Region Stockholm

PM Hydrogeologi

Bilaga C4
Karta över
brunnar och
byggnadsgrundläggningar

Datum: 2024-11-06

Skala (A3): 1:2 000

Koordinatsystem: SWEREF99 18 00

Ritad av: Kristoffer Johansson

0 25 50 75 100 m

© Lantmäteriet, Geodatasamverkan
© Open Stockholm

TECKENFÖRKLARING

- Påverkansområde
- Fastighetsgräns
- Brunn
- Brunn borrsträcka
- Ej sättningskänslig grundläggning
- Lera
- Organisk jord

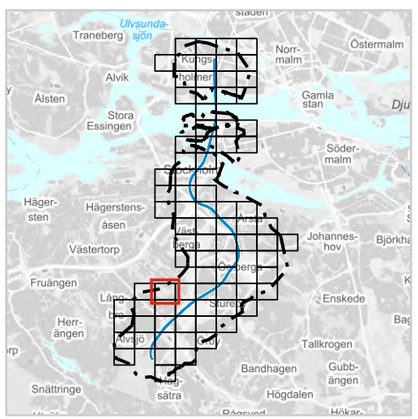

Region Stockholm

PM Hydrogeologi

Bilaga C4
Karta över
brunnar och
byggnadsgrundläggningar

Datum: 2024-11-06

Skala (A3): 1:2 000

Koordinatsystem: SWEREF99 18 00

Ritad av: Kristoffer Johansson

0 25 50 75 100 m

© Lantmäteriet, Geodatasamverkan
© Open Stockholm

TECKENFÖRKLARING

- Påverkansområde
- Anläggning
- Fastighetsgräns
- Brunn
- Brunn borrsträcka
- Sättningskänslig grundläggning på lera
- Okänd grundläggning
- Ej sättningskänslig grundläggning
- Lera
- Organisk jord

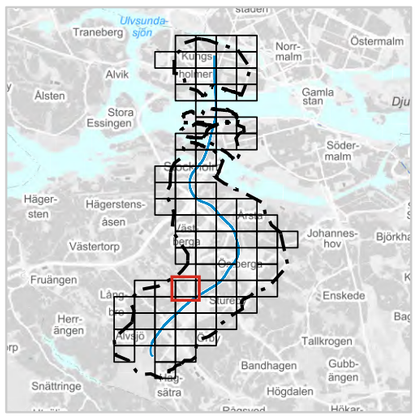

Region Stockholm

PM Hydrogeologi

Bilaga C4
Karta över
brunnar och
byggnadsgrundläggningar

Datum: 2024-11-06

Skala (A3): 1:2 000

Koordinatsystem: SWEREF99 18 00

Ritad av: Kristoffer Johansson

0 25 50 75 100 m

© Lantmäteriet, Geodatasamverkan
© Open Stockholm

TECKENFÖRKLARING

- Påverkansområde
- Anläggning
- Fastighetsgräns
- Brunn
- Brunn borrsträcka
- Sättningskänslig grundläggning på lera
- Okänd grundläggning
- Ej sättningskänslig grundläggning
- Lera
- Organisk jord

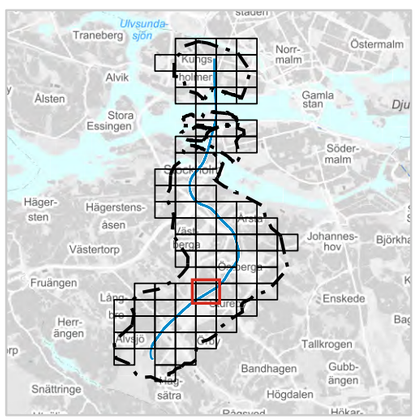

Region Stockholm

PM Hydrogeologi

Bilaga C4
Karta över
brunnar och
byggnadsgrundläggningar

Datum: 2024-11-06

Skala (A3): 1:2 000

Koordinatsystem: SWEREF99 18 00

Ritad av: Kristoffer Johansson

0 25 50 75 100 m

© Lantmäteriet, Geodatasamverkan
© Open Stockholm

TECKENFÖRKLARING

- Påverkansområde
- Anläggning
- Fastighetsgräns
- Brunn
- Brunn borrsträcka
- Sättningskänslig grundläggning på lera
- Okänd grundläggning
- Ej sättningskänslig grundläggning
- Lera

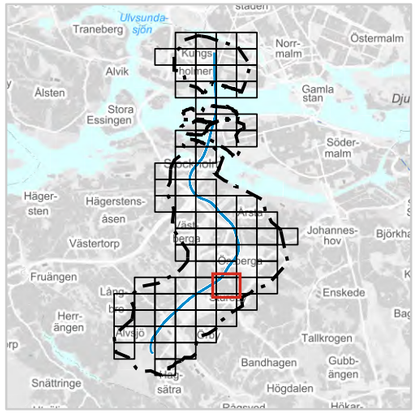

Region Stockholm

PM Hydrogeologi

Bilaga C4
Karta över brunnar och byggnadsgrundläggningar

Datum: 2024-11-06

Skala (A3): 1:2 000

Koordinatsystem: SWEREF99 18 00

Ritad av: Kristoffer Johansson

0 25 50 75 100 m

© Lantmäteriet, Geodatasamverkan
© Open Stockholm

TECKENFÖRKLARING

- Påverkansområde
- Fastighetsgräns
- Brunn
- Brunn borrsträcka
- Sättningskänslig grundläggning på lera
- Okänd grundläggning
- Ej sättningskänslig grundläggning
- Lera

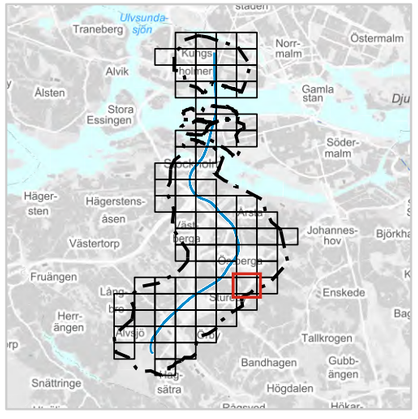

Region Stockholm

PM Hydrogeologi

Bilaga C4
Karta över
brunnar och
byggnadsgrundläggningar

Datum: 2024-11-06

Skala (A3): 1:2 000

Koordinatsystem: SWEREF99 18 00

Ritad av: Kristoffer Johansson

0 25 50 75 100 m

© Lantmäteriet, Geodatasamverkan
© Open Stockholm

TECKENFÖRKLARING

- Påverkansområde
- Fastighetsgräns
- Brunn
- Brunn borrsträcka
- Ej sättningskänslig grundläggning
- Lera

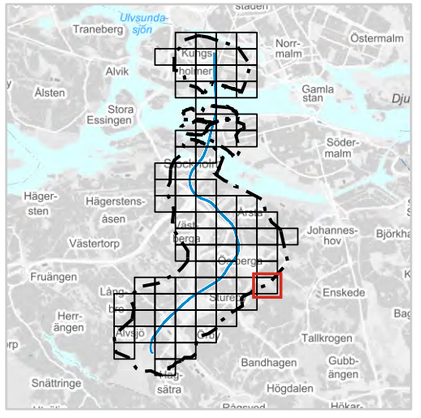

Region Stockholm

PM Hydrogeologi

Bilaga C4
Karta över
brunnar och
byggnadsgrundläggningar

Datum: 2024-11-06

Skala (A3): 1:2 000

Koordinatsystem: SWEREF99 18 00

Ritad av: Kristoffer Johansson

0 25 50 75 100 m

© Lantmäteriet, Geodatasamverkan
© Open Stockholm

TECKENFÖRKLARING

- Påverkansområde
- Fastighetsgräns
- Brunn
- Brunn borrsträcka
- Sättningskänslig grundläggning på lera
- Sättningskänslig grundläggning på träpålar
- Okänd grundläggning
- Ej sättningskänslig grundläggning
- Lera

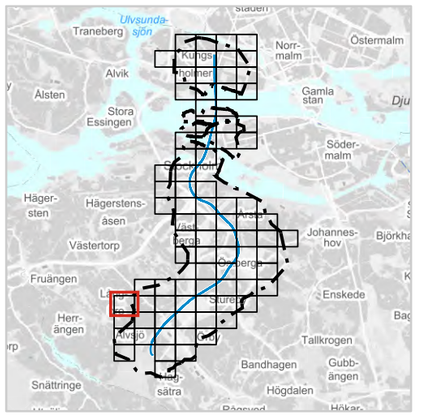

Region Stockholm

PM Hydrogeologi

Bilaga C4
Karta över
brunnar och
byggnadsgrundläggningar

Datum: 2024-11-06

Skala (A3): 1:2 000

Koordinatsystem: SWEREF99 18 00

Ritad av: Kristoffer Johansson

0 25 50 75 100 m

© Lantmäteriet, Geodatasamverkan
© Open Stockholm

TECKENFÖRKLARING

- Påverkansområde
- Fastighetsgräns
- Brunn
- Brunn borrsträcka
- Sättningskänslig grundläggning på träpålar och lera
- Sättningskänslig grundläggning på lera
- Sättningskänslig grundläggning på träpålar
- Okänd grundläggning
- Ej sättningskänslig grundläggning
- Lera

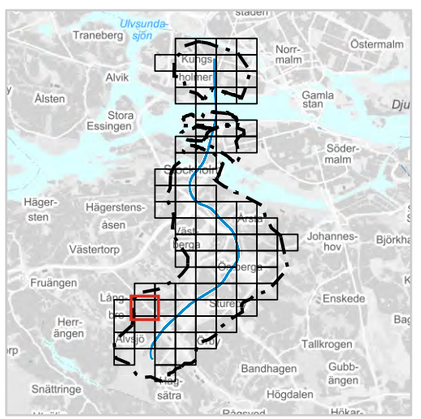

Region Stockholm

PM Hydrogeologi

Bilaga C4
Karta över
brunnar och
byggnadsgrundläggningar

Datum: 2024-11-06

Skala (A3): 1:2 000

Koordinatsystem: SWEREF99 18 00

Ritad av: Kristoffer Johansson

0 25 50 75 100 m

© Lantmäteriet, Geodatasamverkan
© Open Stockholm

TECKENFÖRKLARING

- Påverkansområde
- Anläggning
- Fastighetsgräns
- Brunn
- Brunn borrsträcka
- Sättningskänslig grundläggning på lera
- Okänd grundläggning
- Ej sättningskänslig grundläggning
- Kulturhistorisk klassificering Grön
- Lera

Redovisning av kulturhistoriska byggnader gäller bara områden med sättningskänsliga jordarter.

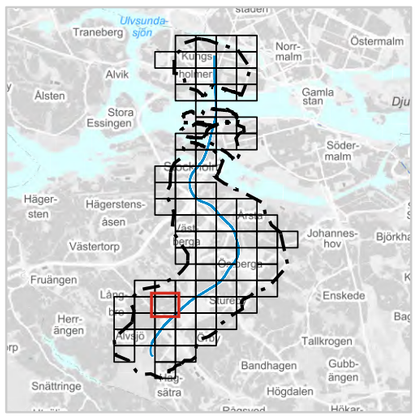

Region Stockholm

PM Hydrogeologi

Bilaga C4
Karta över
brunnar och
byggnadsgrundläggningar

Datum: 2024-11-06

Skala (A3): 1:2 000

Koordinatsystem: SWEREF99 18 00

Ritad av: Kristoffer Johansson

0 25 50 75 100 m

© Lantmäteriet, Geodatasamverkan
© Open Stockholm

TECKENFÖRKLARING

- Påverkansområde
- Anläggning
- Fastighetsgräns
- Brunn
- Brunn borrsträcka
- Sättningskänslig grundläggning på lera
- Ej sättningskänslig grundläggning
- Lera
- Organisk jord

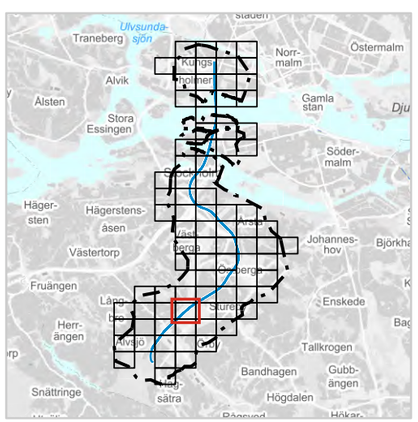

Region Stockholm

PM Hydrogeologi

Bilaga C4
Karta över brunnar och byggnadsgrundläggningar

Datum: 2024-11-06

Skala (A3): 1:2 000

Koordinatsystem: SWEREF99 18 00

Ritad av: Kristoffer Johansson

0 25 50 75 100 m

© Lantmäteriet, Geodatasamverkan
© Open Stockholm

TECKENFÖRKLARING

- Påverkansområde
- Anläggning
- Fastighetsgräns
- Brunn
- Brunn borrsträcka
- Okänd grundläggning
- Ej sättningskänslig grundläggning
- Lera
- Organisk jord

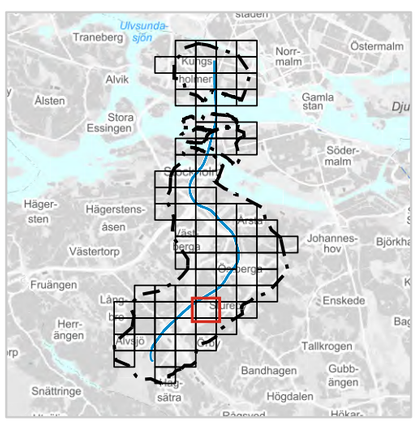

Region Stockholm

PM Hydrogeologi

Bilaga C4
Karta över
brunnar och
byggnadsgrundläggningar

Datum: 2024-11-06

Skala (A3): 1:2 000

Koordinatsystem: SWEREF99 18 00

Ritad av: Kristoffer Johansson

0 25 50 75 100 m

© Lantmäteriet, Geodatasamverkan
© Open Stockholm

TECKENFÖRKLARING

- Påverkansområde
- Fastighetsgräns
- Brunn
- Brunn borrsträcka
- Sättningskänslig grundläggning på lera
- Okänd grundläggning
- Ej sättningskänslig grundläggning
- Kulturhistorisk klassificering Grön
- Lera

Redovisning av kulturhistoriska byggnader gäller bara områden med sättningskänsliga jordarter.

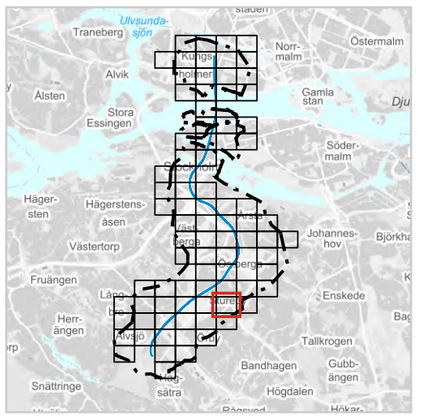

Region Stockholm

PM Hydrogeologi

Bilaga C4
Karta över
brunnar och
byggnadsgrundläggningar

Datum: 2024-11-06

Skala (A3): 1:2 000

Koordinatsystem: SWEREF99 18 00

Ritad av: Kristoffer Johansson

0 25 50 75 100 m

© Lantmäteriet, Geodatasamverkan
© Open Stockholm

TECKENFÖRKLARING

- Påverkansområde
- Fastighetsgräns
- Brunn
- Brunn borrsträcka
- Sättningskänslig grundläggning på lera
- Okänd grundläggning
- Ej sättningskänslig grundläggning
- Kulturhistorisk klassificering Grön
- Lera

Redovisning av kulturhistoriska byggnader gäller bara områden med sättningskänsliga jordarter.

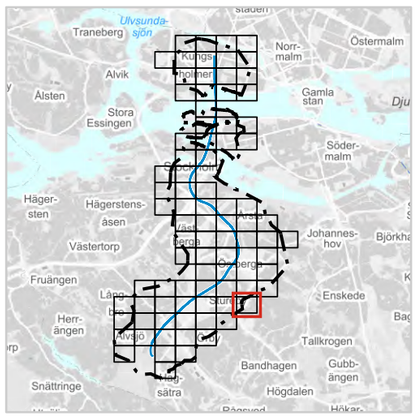

Region Stockholm

PM Hydrogeologi

Bilaga C4
Karta över
brunnar och
byggnadsgrundläggningar

Datum: 2024-11-06

Skala (A3): 1:2 000

Koordinatsystem: SWEREF99 18 00

Ritad av: Kristoffer Johansson

0 25 50 75 100 m

© Lantmäteriet, Geodatasamverkan
© Open Stockholm

TECKENFÖRKLARING

- Påverkansområde
- Fastighetsgräns
- Brunn
- Brunn borrsträcka
- Sättningskänslig grundläggning på lera
- Okänd grundläggning
- Ej sättningskänslig grundläggning
- Lera

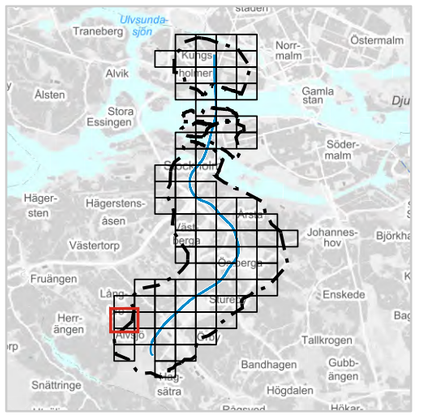

Region Stockholm

PM Hydrogeologi

Bilaga C4
Karta över
brunnar och
byggnadsgrundläggningar

Datum: 2024-11-06

Skala (A3): 1:2 000

Koordinatsystem: SWEREF99 18 00

Ritad av: Kristoffer Johansson

0 25 50 75 100 m

© Lantmäteriet, Geodatasamverkan
© Open Stockholm

TECKENFÖRKLARING

- Påverkansområde
- Anläggning
- Fastighetsgräns
- Brunn
- Brunn borrsträcka
- Sättningskänslig grundläggning på lera
- Okänd grundläggning
- Ej sättningskänslig grundläggning
- Lera

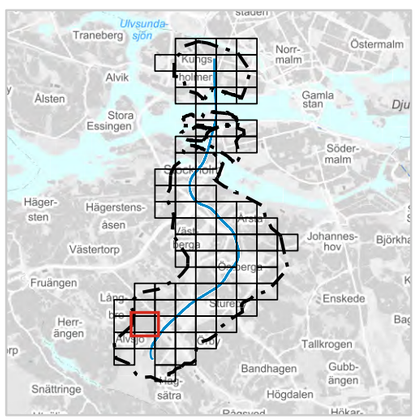

Region Stockholm

PM Hydrogeologi

Bilaga C4
Karta över
brunnar och
byggnadsgrundläggningar

Datum: 2024-11-06

Skala (A3): 1:2 000

Koordinatsystem: SWEREF99 18 00

Ritad av: Kristoffer Johansson

0 25 50 75 100 m

© Lantmäteriet, Geodatasamverkan
© Open Stockholm

TECKENFÖRKLARING

- Påverkansområde
- Anläggning
- Fastighetsgräns
- Brunn
- Brunn borrsträcka
- Sättningskänslig grundläggning på lera
- Okänd grundläggning
- Ej sättningskänslig grundläggning
- Kulturhistorisk klassificering Grön
- Lera
- Organisk jord

Redovisning av kulturhistoriska byggnader gäller bara områden med sättningskänsliga jordarter.

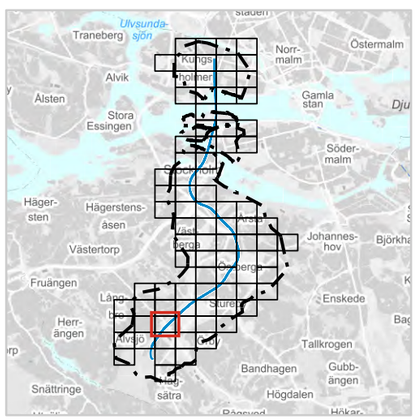

Region Stockholm

PM Hydrogeologi

Bilaga C4
Karta över
brunnar och
byggnadsgrundläggningar

Datum: 2024-11-06

Skala (A3): 1:2 000

Koordinatsystem: SWEREF99 18 00

Ritad av: Kristoffer Johansson

0 25 50 75 100 m

© Lantmäteriet, Geodatasamverkan
© Open Stockholm

TECKENFÖRKLARING

- Påverkansområde
- Anläggning
- Fastighetsgräns
- Brunn
- Brunn borrsträcka
- Sättningskänslig grundläggning på träpålar och lera
- Sättningskänslig grundläggning på lera
- Okänd grundläggning
- Ej sättningskänslig grundläggning
- Lera
- Organisk jord

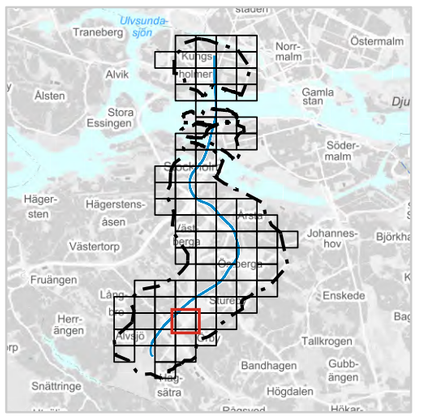

Region Stockholm

PM Hydrogeologi

Bilaga C4
Karta över
brunnar och
byggnadsgrundläggningar

Datum: 2024-11-06

Skala (A3): 1:2 000

Koordinatsystem: SWEREF99 18 00

Ritad av: Kristoffer Johansson

0 25 50 75 100 m

© Lantmäteriet, Geodatasamverkan
© Open Stockholm

TECKENFÖRKLARING

- Påverkansområde
- Fastighetsgräns
- Brunn
- Brunn borrsträcka
- Sättningskänslig grundläggning på träpålar och lera
- Sättningskänslig grundläggning på lera
- Okänd grundläggning
- Ej sättningskänslig grundläggning
- Lera
- Organisk jord

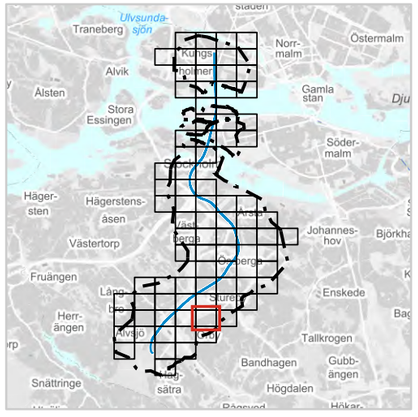

Region Stockholm

PM Hydrogeologi

Bilaga C4
Karta över
brunnar och
byggnadsgrundläggningar

Datum: 2024-11-06

Skala (A3): 1:2 000

Koordinatsystem: SWEREF99 18 00

Ritad av: Kristoffer Johansson

0 25 50 75 100 m

© Lantmäteriet, Geodatasamverkan
© Open Stockholm

TECKENFÖRKLARING

- Påverkansområde
- Fastighetsgräns
- Brunn
- Brunn borrsträcka
- Sättningskänslig grundläggning på lera
- Okänd grundläggning
- Ej sättningskänslig grundläggning
- Lera

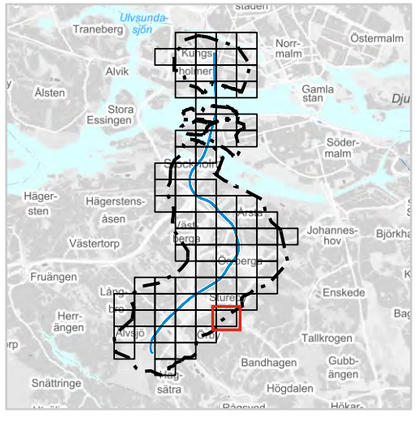

Region Stockholm

PM Hydrogeologi

Bilaga C4
Karta över
brunnar och
byggnadsgrundläggningar

Datum: 2024-11-06

Skala (A3): 1:2 000

Koordinatsystem: SWEREF99 18 00

Ritad av: Kristoffer Johansson

0 25 50 75 100 m

© Lantmäteriet, Geodatasamverkan
© Open Stockholm

TECKENFÖRKLARING

- Påverkansområde
- Fastighetsgräns
- Brunn
- Brunn borrsträcka
- Sättningskänslig grundläggning på lera
- Okänd grundläggning
- Ej sättningskänslig grundläggning
- Lera

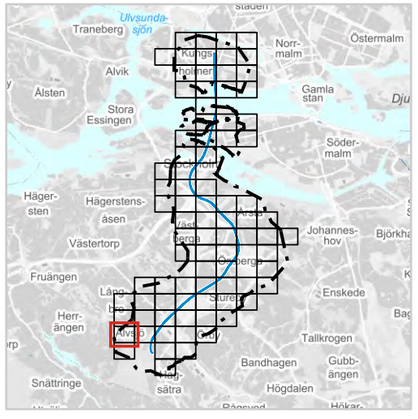

Region Stockholm

PM Hydrogeologi

Bilaga C4
Karta över
brunnar och
byggnadsgrundläggningar

Datum: 2024-11-06

Skala (A3): 1:2 000

Koordinatsystem: SWEREF99 18 00

Ritad av: Kristoffer Johansson

0 25 50 75 100 m

© Lantmäteriet, Geodatasamverkan
© Open Stockholm

TECKENFÖRKLARING

- Påverkansområde
- Anläggning
- Fastighetsgräns
- Brunn
- Brunn borrsträcka
- Sättningskänslig grundläggning på lera
- Okänd grundläggning
- Ej sättningskänslig grundläggning
- Lera

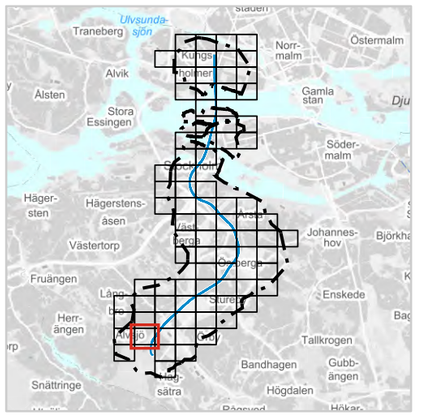

Region Stockholm

PM Hydrogeologi

Bilaga C4
Karta över
brunnar och
byggnadsgrundläggningar

Datum: 2024-11-06

Skala (A3): 1:2 000

Koordinatsystem: SWEREF99 18 00

Ritad av: Kristoffer Johansson

0 25 50 75 100 m

© Lantmäteriet, Geodatasamverkan
© Open Stockholm

TECKENFÖRKLARING

- Påverkansområde
- Anläggning
- Fastighetsgräns
- Brunn
- Större anläggningar
- Brunn borrsträcka
- Sättningskänslig grundläggning på lera
- Okänd grundläggning
- Ej sättningskänslig grundläggning
- Lera
- Organisk jord

Större anläggningar, enligt definition från Stockholm Stad, kan ha upp till flera hundra borrhål som ibland går utanför den egna fastigheten.

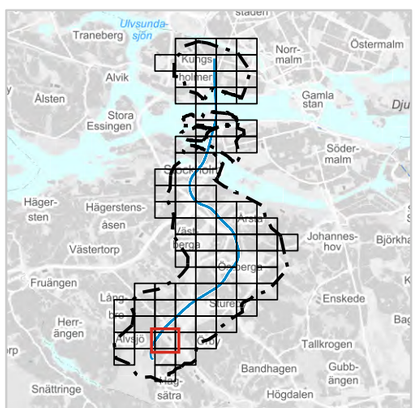

Region Stockholm

PM Hydrogeologi

Bilaga C4
Karta över
brunnar och
byggnadsgrundläggningar

Datum: 2024-11-06

Skala (A3): 1:2 000

Koordinatsystem: SWEREF99 18 00

Ritad av: Kristoffer Johansson

0 25 50 75 100 m

© Lantmäteriet, Geodatasamverkan
© Open Stockholm

TECKENFÖRKLARING

- Påverkansområde
- Fastighetsgräns
- Brunn
- Brunn borrsträcka
- Sättningskänslig grundläggning på träpålar och lera
- Sättningskänslig grundläggning på lera
- Okänd grundläggning
- Ej sättningskänslig grundläggning
- Lera
- Organisk jord

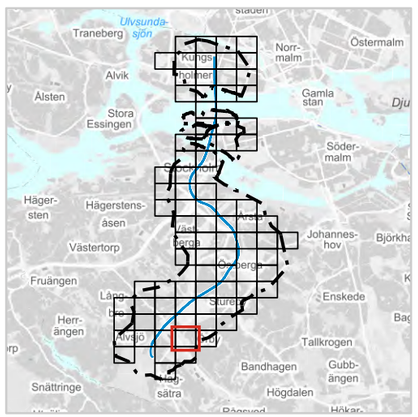

Region Stockholm

PM Hydrogeologi

Bilaga C4
Karta över
brunnar och
byggnadsgrundläggningar

Datum: 2024-11-06

Skala (A3): 1:2 000

Koordinatsystem: SWEREF99 18 00

Ritad av: Kristoffer Johansson

0 25 50 75 100 m

© Lantmäteriet, Geodatasamverkan
© Open Stockholm

TECKENFÖRKLARING

- Påverkansområde
- Fastighetsgräns
- Brunn
- Brunn borrsträcka
- Sättningskänslig grundläggning på träpålar och lera
- Sättningskänslig grundläggning på lera
- Okänd grundläggning
- Ej sättningskänslig grundläggning
- Lera
- Organisk jord

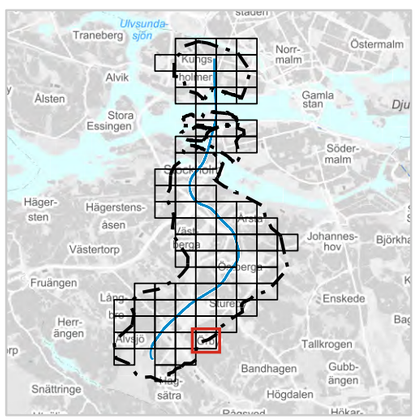

Region Stockholm

PM Hydrogeologi

Bilaga C4
Karta över brunnar och byggnadsgrundläggningar

Datum: 2024-11-06

Skala (A3): 1:2 000

Koordinatsystem: SWEREF99 18 00

Ritad av: Kristoffer Johansson

0 25 50 75 100 m

© Lantmäteriet, Geodatasamverkan
© Open Stockholm

TECKENFÖRKLARING

- Påverkansområde
- Fastighetsgräns
- Brunn
- Brunn borrsträcka
- Sättningskänslig grundläggning på lera
- Okänd grundläggning
- Ej sättningskänslig grundläggning
- Lera
- Organisk jord

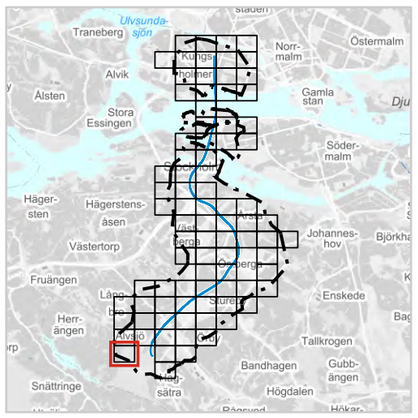

Region Stockholm

PM Hydrogeologi

Bilaga C4
Karta över
brunnar och
byggnadsgrundläggningar

Datum: 2024-11-06

Skala (A3): 1:2 000

Koordinatsystem: SWEREF99 18 00

Ritad av: Kristoffer Johansson

0 25 50 75 100 m

© Lantmäteriet, Geodatasamverkan
© Open Stockholm

TECKENFÖRKLARING

- Påverkansområde
- Anläggning
- Fastighetsgräns
- Brunn
- Större anläggningar
- Sättningskänslig grundläggning på lera
- Ej sättningskänslig grundläggning
- Lera
- Organisk jord

Större anläggningar, enligt definition från Stockholm Stad, kan ha upp till flera hundra borrhål som ibland går utanför den egna fastigheten.

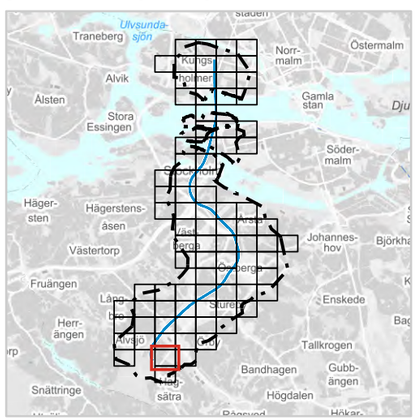

Region Stockholm

PM Hydrogeologi

Bilaga C4
Karta över
brunnar och
byggnadsgrundläggningar

Datum: 2024-11-06

Skala (A3): 1:2 000

Koordinatsystem: SWEREF99 18 00

Ritad av: Kristoffer Johansson

0 25 50 75 100 m

© Lantmäteriet, Geodatasamverkan
© Open Stockholm

TECKENFÖRKLARING

- Påverkansområde
- Fastighetsgräns
- Brunn
- Brunn borrsträcka
- Okänd grundläggning
- Ej sättningskänslig grundläggning
- Lera
- Organisk jord

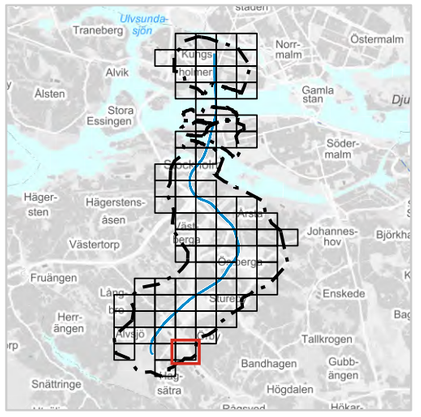

Region Stockholm

PM Hydrogeologi

Bilaga C4
Karta över
brunnar och
byggnadsgrundläggningar

Datum: 2024-11-06

Skala (A3): 1:2 000

Koordinatsystem: SWEREF99 18 00

Ritad av: Kristoffer Johansson

0 25 50 75 100 m

© Lantmäteriet, Geodatasamverkan
© Open Stockholm

TECKENFÖRKLARING

- Påverkansområde
- Fastighetsgräns
- Brunn
- Ej sättningskänslig grundläggning
- Lera
- Organisk jord

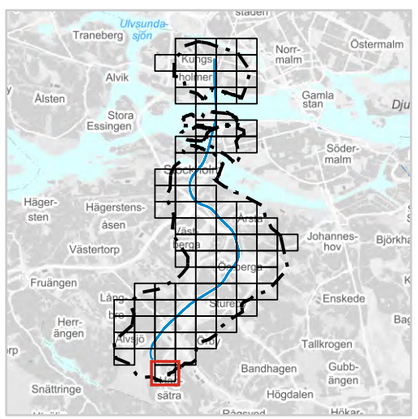

Region Stockholm